

MODULARIO  
F. rig. rend. 497



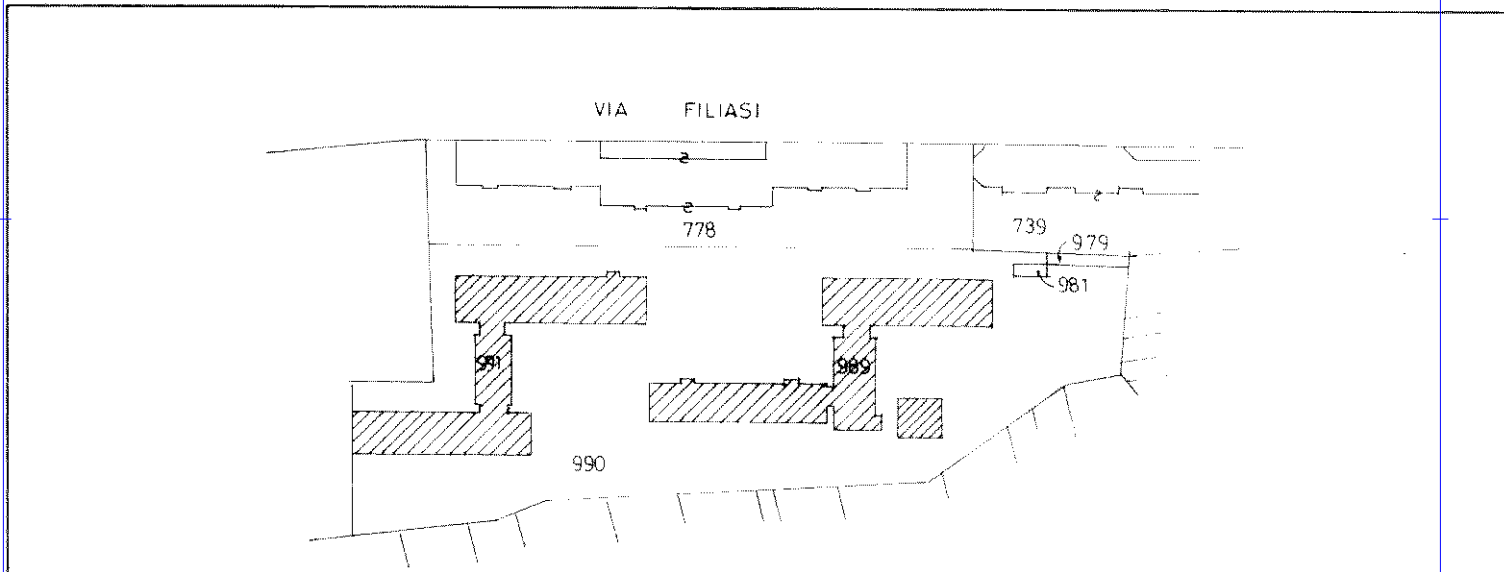
MINISTERO DELLE FINANZE  
DIPARTIMENTO DEL TERRITORIO  
**CATASTO EDILIZIO URBANO** (RDL 13-4-1939, n. 652)

MOD. BN (CEU)

LIRE  
**500**

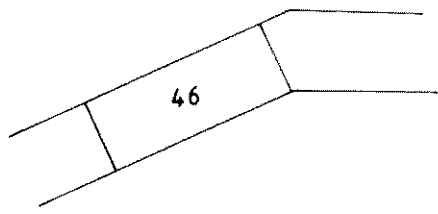
Planimetria di u.i.u. in Comune di **MESTRE VENEZIA** via **FILIASI**

CIV. ....



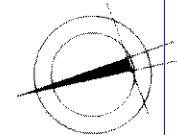
ESTRATTO DI MAPPA  
1:2000

sub **46**  
RAR/ME/8/990  
6708/0/1996



POSTO AUTO SCOPERTO DI MQ 10

ORIENTAMENTO



SCALA DI 1 **2000**

Dichiarazione di N.C.


Denuncia di variazione

Compilata da **ARCHITETTO**

**GIANCARLO CROSATO**

**ARCHITETTI**

**TREVISO**



RISERVATO ALL'UFFICIO

Catasto Fabbricati - Situazione al 30/05/2022 - Comune di VENEZIA (L/736) - < Foglio 129 - Particella 990 - Subalterno 46 >  
10 metri  
deriva dal mun 990 del fg M/8  
VIA LACCOPELLIASI Piano T.