

MODULARIO
F. fig. rend. 497

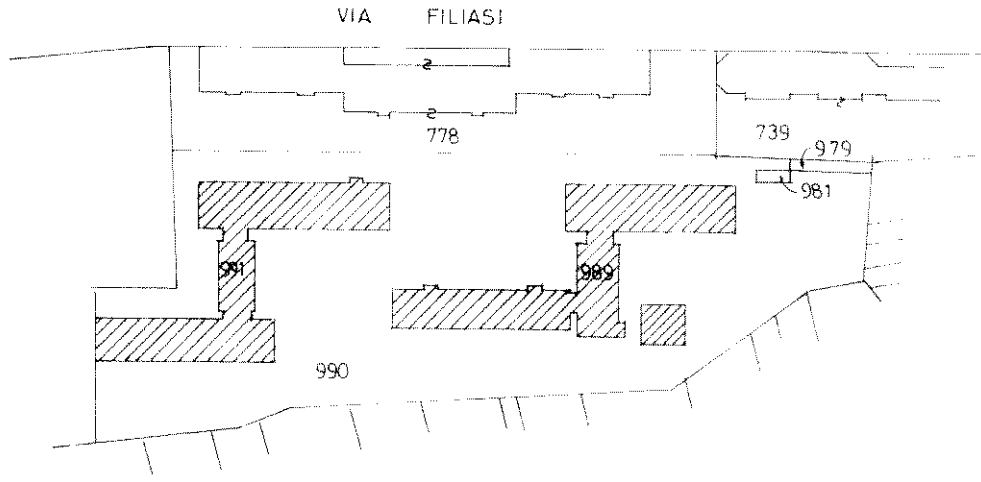


MINISTERO DELLE FINANZE
DIPARTIMENTO DEL TERRITORIO
CATASTO EDILIZIO URBANO (RDL 13-4-1939, n. 652)
MESTRE VENEZIA FILIASI

MOD. BN (CEU)

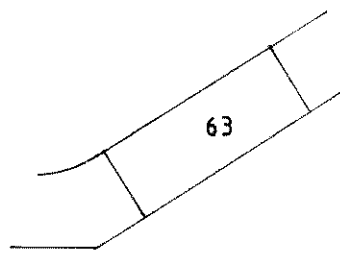
LIRE
500

Planimetria di u.i.u. in Comune di via CIV



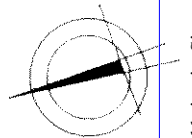
ESTRATTO DI MAPPA
1:2000

sub
63
RAR/ME/8/990
6708/0/1996



POSTO AUTO SCOPERTO DI MQ 10

ORIENTAMENTO



SCALA DI 1:2000

Dichiarazione di N.C.
Denuncia di variazione
Ultima planimetria in atti

Compilata da l' ARCHITETTO
GIANCARLO CROSATO

di ARCHITETTI
TREVISI

RISERVATO ALL'UFFICIO



Catasto di Fabbricati - Situazione al 30/05/2022 - Comune di VENEZIA (L.736) - < Foglio 129 - Particella 990 - Subalterno 63 >
Via LACCOPELLIASI Piano T

man 01
deriva dal mn 990 del fg. M/8