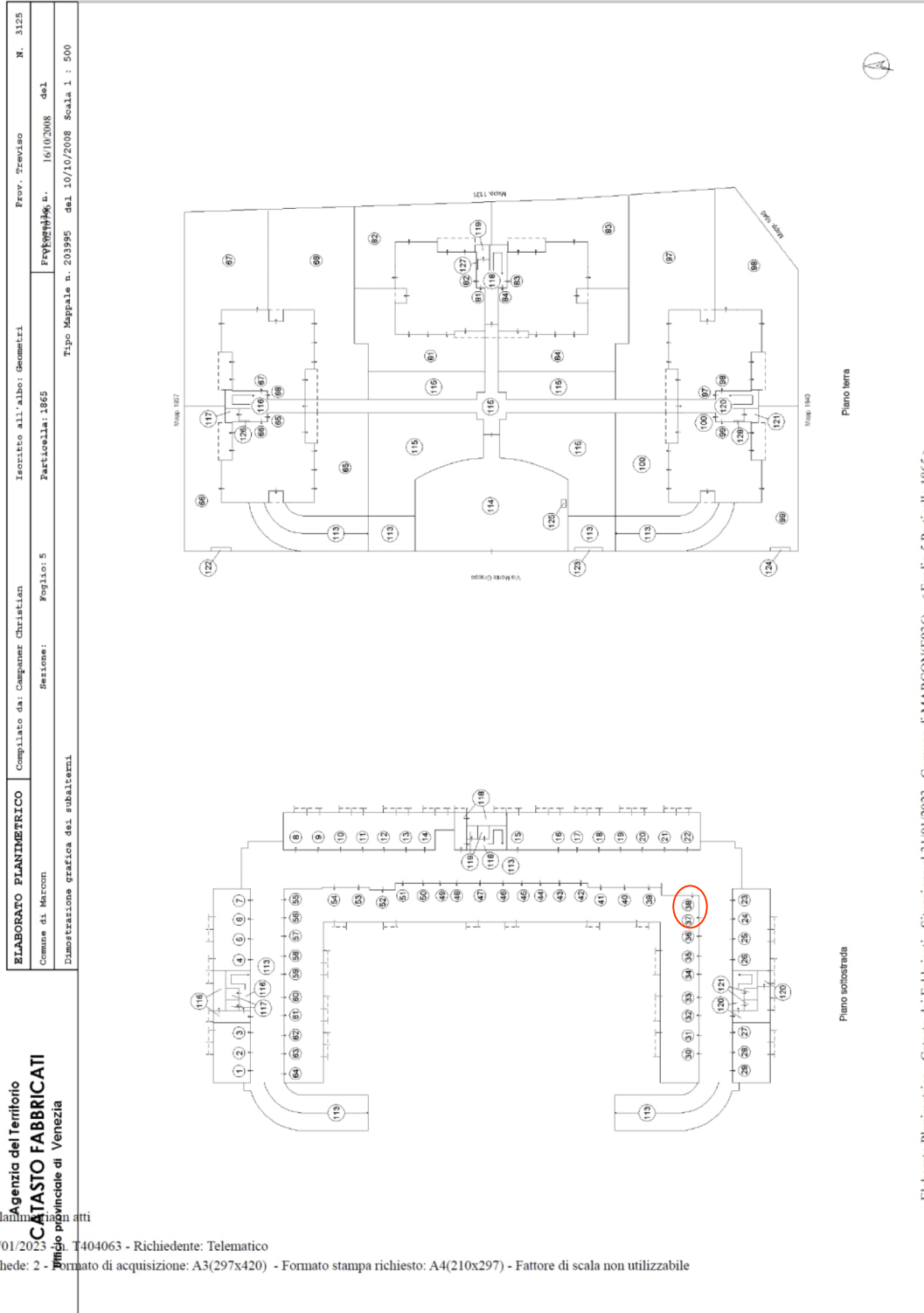


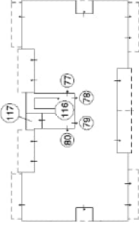
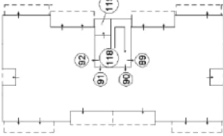
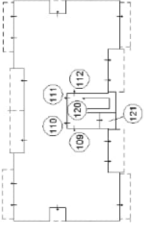


Data: 31/01/2023 - n. T404063 - Richiedente: Telematico



Data: 31/01/2023 - n. T404063 - Richiedente: Telematico

ELABORATO PLANIMETRICO		Iscritto all'albo: geometri	Prov. Treviso	N. 3125
Comune di Marcon	Sezione: Foglio: 5	Particella: 1865	Frattaglia n. 16/10/2008 del 10/10/2008	dal 10/10/2008
Dimostrazione grafica dei subaltemi		Tipo Mappale n. 203995 dal 10/10/2008 Scala 1 : 500		

 <p>Piano primo</p>	 <p>Piano secondo</p>	 <p>Piano terzo</p>
 <p>Piano primo</p>	 <p>Piano secondo</p>	 <p>Piano terzo</p>
 <p>Piano primo</p>	 <p>Piano secondo</p>	 <p>Piano terzo</p>

Elaborato Planimetrico - Catasto dei Fabbricati - Situazione al 31/01/2023 - Comune di MARCON (LE936) - < Foglio 5 Particella 1865 >

Ultima planimetria approvata
Data: 31/01/2023
Totale schede: 2

Amministrazione
CATASTO FABBRICATI
Municipio di Venezia

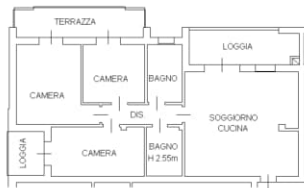
T404063 - Richiedente: Telematico
Formato di acquisizione: A3(297x420) - Formato stampa richiesto: A4(210x297) - Fattore di scala non utilizzabile

Data: 05/12/2022 - n. T33859

**Agenzia del Territorio
CATASTO FABBRICATI
Ufficio Provinciale di
Venezia**

Dichiarazione protocollo n. VE0210796 del 16/10/2008	
Planimetria di u.i.u. in Comune di Marcon	
Via Monte Grappa oiv.	
Identificativi Catastali:	Compilata da:
Sezione:	Campaner Christian
Foglio: 5	Iscritto all'albo:
Particella: 1865	Geometri
Subalterno: 106	Prov. Treviso N. 3125

Scheda n. 1 Scala 1:200



Pianta piano secondo
H2.70m



pneu 01

Catasto dei Fabbricati - Situazione al 05/12/2022 - Comune di MARCON(936) - < Foglio 5 - Particella 1865 - Subalterno 106 -
VIA MARMANDO DIAZ n. 40 Piano 2

Data: 05/12/2022 - n. T33859

Totale schede: 1 - Formato di acquisizione: 1016 - Formato stampa richiesto: A3(297x420)
Ultima planimetria in atti

Data: 05/12/2022 - n. T33859

**Agenzia del Territorio
CATASTO FABBRICATI
Ufficio Provinciale di
Venezia**

Dichiarazione protocollo n. VE0210796 del 16/10/2008	
Planimetria di u.i.u. in Comune di Marcon	
Via Monte Grappa civ.	
Identificativi Catastali:	Compilata da:
Sezione:	Campaner Christian
Foglio: 5	Iscritto all'albo:
Particella: 1865	Geometri
Subalterno: 37	Prov. Treviso N. 3125

Scheda n. 1 Scala 1:200



Pianta piano sottostrada
H 2.50m



plan 01

Catasto dei Fabbricati - Situazione al 05/12/2022 - Comune di MARCON(VE936) - < Foglio 5 - Particella 1865 - Subalterno 37 >
VIA MARMANDO DIAZ n. 40 Piano S1

Data: 05/12/2022 - n. T33859

Totale schede: 1 - Formato di acquisizione: A4(210x297) - Formato stampa richiesto: A3(297x420)
Ultima planimetria in atti

Data: 05/12/2022 - n. T33897

**Agenzia del Territorio
CATASTO FABBRICATI
Ufficio Provinciale di
Venezia**

Dichiarazione protocollo n. VE0210796 del 16/10/2008	
Planimetria di u.i.u. in Comune di Marcon	
Via Monte Grappa civ.	
Identificativi Catastali:	Compilata da:
Sezione:	Campaner Christian
Foglio: 5	Iscritto all'albo:
Particella: 1865	Geometri
Subalterno: 38	Prov. Treviso N. 3125

Scheda n. 1 Scala 1:200



Pianta piano sottostrada
H 2.50m



pneu 01

Catasto dei Fabbricati - Situazione al 05/12/2022 - Comune di MARCON(VE936) - < Foglio 5 - Particella 1865 - Subalterno 38 >
VIA MARMANDO DIAZ n. 40 Piano S1

Data: 05/12/2022 - n. T33897

Totale schede: 1 - Formato di acquisizione: A4(210x297) - Formato stampa richiesto: A3(297x420)
Ultima planimetria in atti