

MODULARIO
Fig. rend. 497



MINISTERO DELLE FINANZE
DIPARTIMENTO DEL TERRITORIO
CATASTO EDILIZIO URBANO (RDL 13-4-1939, n. 652)

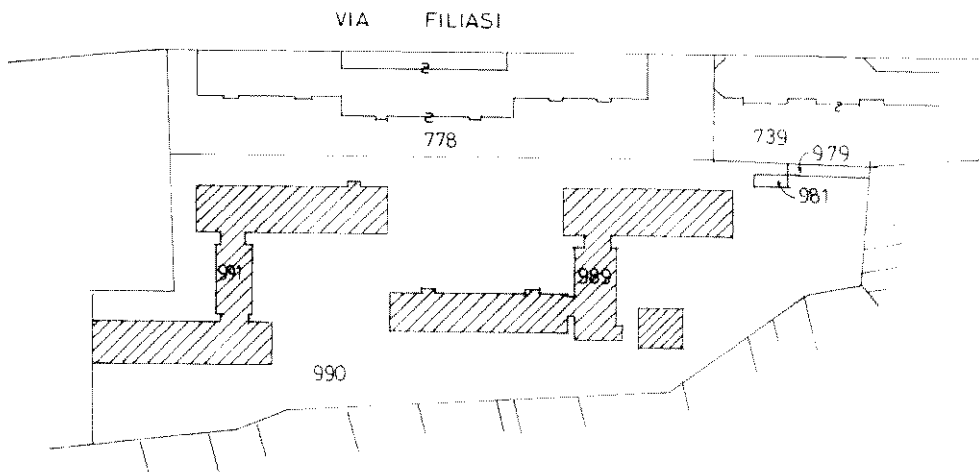
MOD. BN (CEU)

LIRE
500

Planimetria di u.i.u. in Comune di..... via.....


MESTRE VENEZIA FILIASI

CIV.....



ESTRATTO DI MAPPA
1:2000

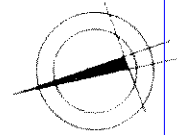
6708/0/1996
RAR/ME/8/990
sub 55



55

POSTO AUTO SCOPERTO DI MQ 10

ORIENTAMENTO




SCALA DI 1:2000

Dichiarazione di N.C.
Denuncia di variazione
Ultima planimetria in atti

Compilata dal
**ARCHITETTO
GIANCARLO CROSATO**

RISERVATO ALL'UFFICIO



Catasto Fabbricati - Situazione al 30/05/2022 - Comune di VENEZIA (L.736) - < Foglio 129 - Particella 990 - Subalterno 55 >
mem 01
deriva dal mn 990 del fg. M/8
VIA LACCOPELLIASI Piano T