

MODULARIO
F. rig. rend. 497



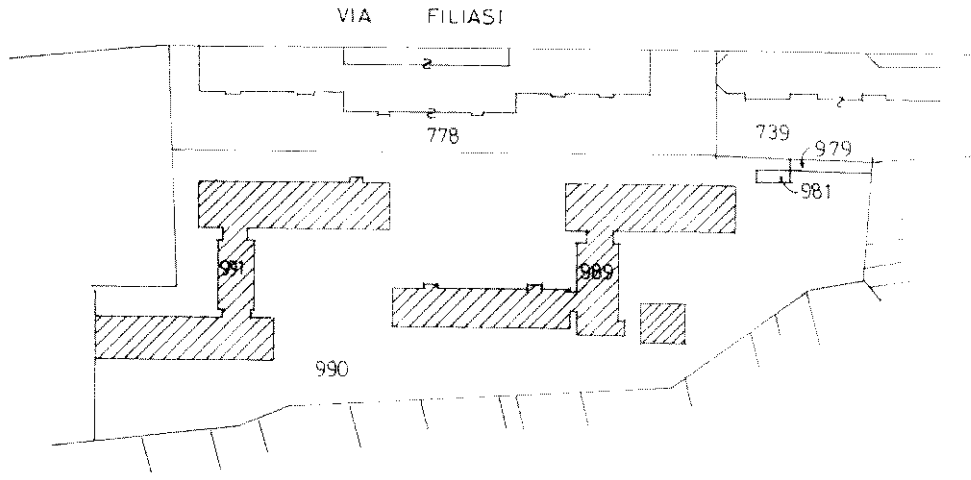
MINISTERO DELLE FINANZE
DIPARTIMENTO DEL TERRITORIO
CATASTO EDILIZIO URBANO (RDL 13-4-1939, n. 652)

MOD. BN (CEU)

LIRE
500

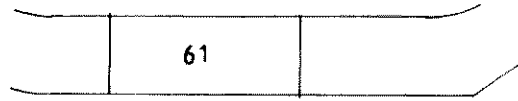
Planimetria di u.i.u. in Comune di **MESTRE VENEZIA** via **FILIASI**

CIV



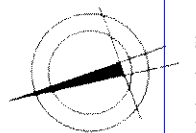
ESTRATTO DI MAPPA
1:2000

sub **61**
RAR/ME/8/990
6708/0/1996



POSTO AUTO SCOPERTO DI MQ 10

ORIENTAMENTO

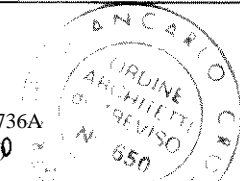


SCALA DI 1:2000

Dichiarazione di N.C.

Denuncia di variazione
Ultima planimetria in atti

Compiata da **ARCHITETTO**
GIANCARLO CROSATO
(Titolo cognome e nome)



RISERVATO ALL'UFFICIO

data **LUG. 196**

Firma *Giancarlo Crosato*

8

Catasto dei Fabbricati - Situazione al 30/05/2022 - Comune di VENEZIA (L.736) - < Foglio 129 - Particella 990 - Subalterno 61 >
10 mm
mem 01
deriva dal mn 990 del fg. M/8
VIA LACOBELLIASI Piano T