



MINISTERO DELLE FINANZE
DIREZIONE GENERALE DEL CATASTO E DEI SERVIZI TECNICI ERARIALI
NUOVO CATASTO EDILIZIO URBANO

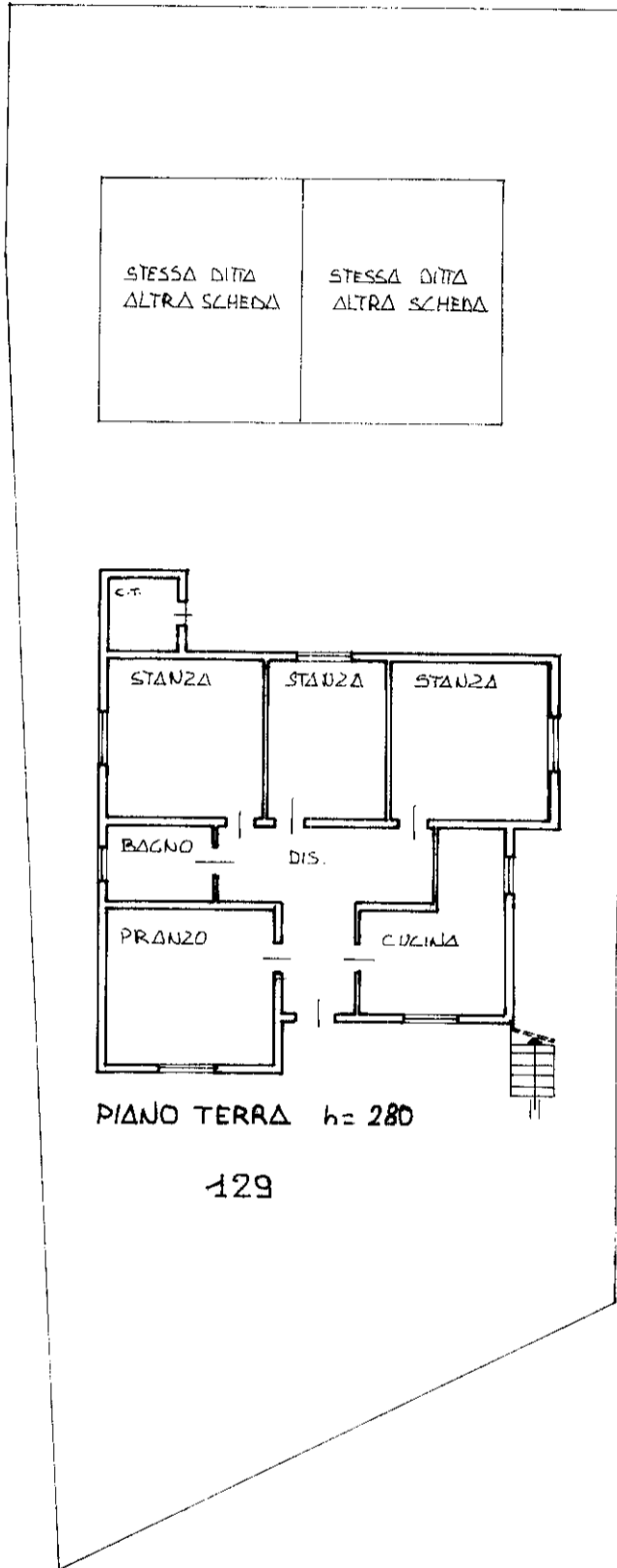
Lire
200

Planimetria dell'immobile situato nel Comune di CAMPONOGARA

Via A. VOLTA

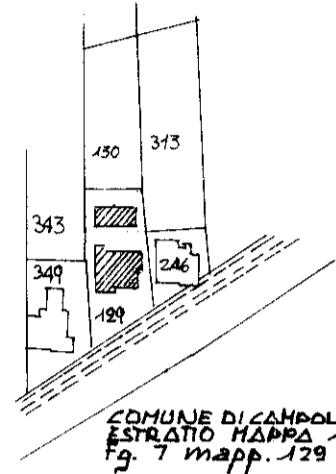
Ditta

Allegata alla dichiarazione presentata all'Ufficio Tecnico Erariale di VENEZIA



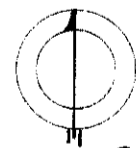
PIANO TERRA h= 280

129



COMUNE DI CAMPONOGARA
ESTRATTO MAPPA 1:2000
Fg. 7 mapp. 129

ORIENTAMENTO



SCALA DI 1:200

SPAZIO RISERVATO PER LE ANNOTAZIONI D'UFFICIO

15/10/85
1054


7/12/11

Computata dal GEOMETRA
(Titolo, nome e cognome del tecnico)
FRANCESCO VOLPATO

Iscritto all'Albo dei GEOMETRI
della Provincia di

DATA

Firma:



SOSTITUZIONE DI PLANIMETRIA PER VARIAZIONE DELL'AREA.
COMUNE DI CAMPONOGARA, Fg. 7, Mapp. sub, prevede il sub

10 metri

Catasto dei Fabbricati - Situazione al 01/08/2022 - Comune di CAMPONOGARA(B554) - < Foglio 7 - Particella 129 - Subalterno 1 >
VIA ALESSANDRO VOLTA n. 77 Piano T