All.2.5

MODULARIO
F. - rig. rend. - 497

MOD. B (*Nuovo Catasto Edilizio Urbano*)

Lire 100

MINISTERO DELLE FINANZE
DIREZIONE GENERALE DEL CATASTO E DEI SERVIZI TECNICI ERARIALI

NUOVO CATASTO EDILIZIO URBANO

(R. DECRETO-LEGGE 13 APRILE 1939, N. 652)

Planimetria dell'immobile situato nel Comune di CAMPONOGARA *Via* A. VOLTA

Ditta [redacted]

Allegata alla dichiarazione presentata all'Ufficio Tecnico Erariale di VENEZIA

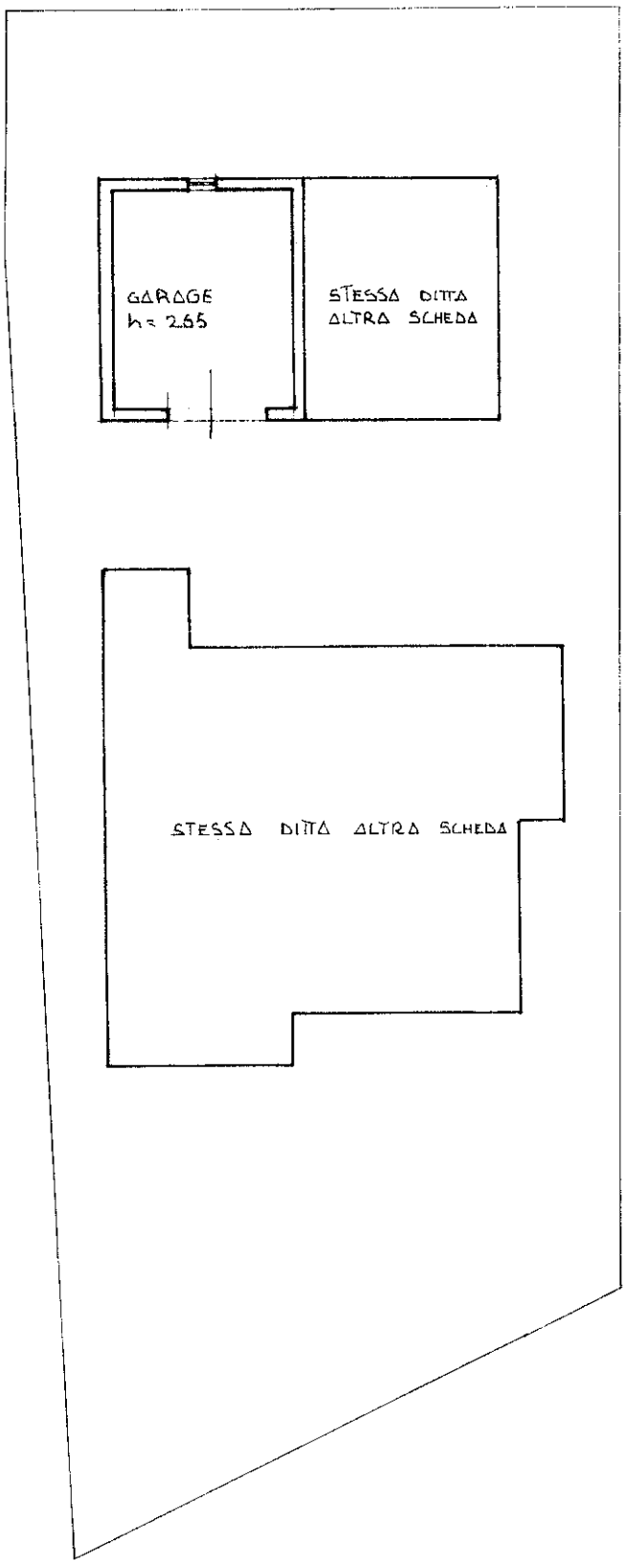

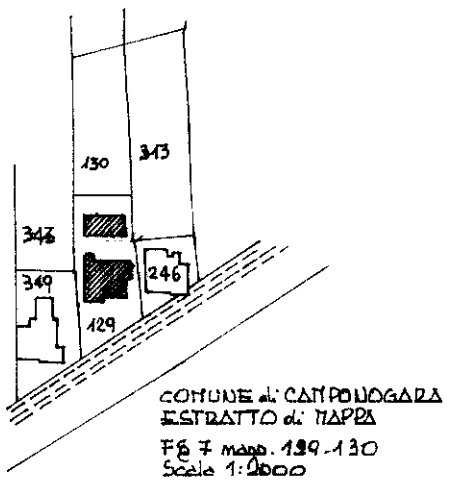

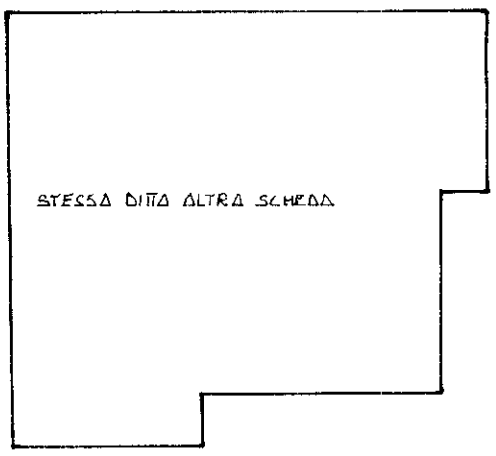

ORIENTAMENTO

SCALA DI 1. 200

NUOVO ACCATASTAMENTO PER DISTRUZIONE APERTURE A UNITÀ DI CENSITA' Comune di Camponogara, Fg. 7, Mapp. 129/3 - 2015

SPAZIO RISERVATO PER LE ANNOTAZIONI D'UFFICIO

DATA

PROT. N° 1056

Fg 7
mapp. 129/3

Compilata dal GEOMETRA FRANCESCO VOLPATO
(Titolo, nome e cognome del tecnico)

Iscritto all'Albo de GEOMETRI 1460

della Provincia di VENEZIA

DATA

Firma: Francesco Volpato

COLLEGIO DEI GEOMETRI DI VENEZIA
Geom. FRANCESCO VOLPATO
Origgio di Mira
N. 1460

I.P.Z.S. OFFICINA C.V. ROMA

10 metri

Catasto dei Fabbricati - Situazione al 01/08/2022 - Comune di CAMPONOGARA(B554) - < Foglio 7 - Particella 129 - Subalterno 3 >
VIA ALESSANDRO VOLTA n. 77 Piano T