



Direzione Provinciale di Venezia  
Ufficio Provinciale - Territorio  
Servizi Catastali

## Visura storica per immobile

### Situazione degli atti informatizzati al 08/03/2022

Data: 08/03/2022 Ora: 16.06.41

Segue

Visura n.: T337728

Pag.: 1

<b>Dati della richiesta</b>	Comune di CAMPONOGARA (Codice: B554)
<b>Catasto Fabbricati</b>	Provincia di VENEZIA Foglio: 7 Particella: 129 Sub.: 1

**INTESTATO**

1	[REDACTED]	(1) Proprietà: 1/1
---	------------	--------------------

**Unità immobiliare dal 09/11/2015**

N.	DATI IDENTIFICATIVI				DATI DI CLASSAMENTO				DATI DERIVANTI DA		
	Sezione Urbana	Foglio	Particella	Sub	Zona Cens.	Micro Zona	Categoria	Classe	Consistenza	Superficie Catastale	Rendita
1		7	129	1			A/3	2	6,5 vani	Totale: 128 m <sup>2</sup> totale: escluse aree scoperte**; 128 m <sup>2</sup>	Euro 208,13 L. 403.000
Indirizzo: VIA ALESSANDRO VOLTA n. 77 Piano T Mod.58											
Partita: 1221											

Mappali Terreni Correlati  
Codice Comune B554 - Foglio 7 - Particella 129

**Situazione dell'unità immobiliare dal 01/01/1992**

N.	DATI IDENTIFICATIVI				DATI DI CLASSAMENTO				DATI DERIVANTI DA		
	Sezione Urbana	Foglio	Particella	Sub	Zona Cens.	Micro Zona	Categoria	Classe	Consistenza	Superficie Catastale	Rendita
1		7	129	1			A/3	2	6,5 vani		Euro 208,13 L. 403.000
Indirizzo: VIA ALESSANDRO VOLTA n. 77 Piano T Mod.58											
Partita: 1221											

## Visura storica per immobile

### Situazione degli atti informatizzati al 08/03/2022

**Situazione degli intestati relativa ad atto del 15/10/1985 (antecedente all'impianto meccanografico)**

N.	DATI IDENTIFICATIVI				DATI DI CLASSAMENTO				DATI DERIVANTI DA		
	Sezione Urbana	Foglio	Particella	Sub	Zona Cens.	Micro Zona	Categoria	Classe		Consistenza	Superficie Catastale
1		7	129	1			A/3	2	6,5 vani		L. 819
Indirizzo VIA ALESSANDRO VOLTA n. 77 Piano T											
Notifica Partita 1221 Mod.58											

**Situazione degli intestati relativa ad atto del 07/10/1985 (antecedente all'impianto meccanografico)**

N.	DATI IDENTIFICATIVI				DATI DI CLASSAMENTO				DATI DERIVANTI DA		
	Sezione Urbana	Foglio	Particella	Sub	Zona Cens.	Micro Zona	Categoria	Classe		Consistenza	Superficie Catastale
1		7	129	1							
Indirizzo VIA ALESSANDRO VOLTA n. 77 Piano T											
Notifica Partita 1221 Mod.58											
Annotazioni di studio: da verificare.											
ALTRE CAUSE DI VARIAZIONE del 07/10/1985 in atti dal 28/04/1989 (n. 1054/1985)											

**Situazione dell'unità immobiliare dall'impianto meccanografico**

N.	DATI IDENTIFICATIVI				DATI DI CLASSAMENTO				DATI DERIVANTI DA		
	Sezione Urbana	Foglio	Particella	Sub	Zona Cens.	Micro Zona	Categoria	Classe		Consistenza	Superficie Catastale
1		7	129	1			A/3	2	6,5 vani		L. 819
Indirizzo VIA ALESSANDRO VOLTA n. 77 Piano T											
Notifica Partita 1221 Mod.58											
Annotazioni di studio: classamento in atti dal 09/10/02-scheda n. 821/78.											
Impianto meccanografico del 30/06/1987											

L'intestazione alla data della richiesta deriva dai seguenti atti:

## Visura storica per immobile

### Situazione degli atti informatizzati al 08/03/2022

Data: 08/03/2022 Ora: 16.06.41

Fine

Visura n.: T337728

Pag: 3

#### Situazione degli intestati dal 01/04/2005

N.	DATI ANAGRAFICI	CODICE FISCALE	DIRITTI E ONERI REALI
1	[REDACTED]	[REDACTED]	(1) Proprietà' 1/1
DATI DERIVANTI DA			
Atto del 01/04/2005 Pubblico ufficiale ATTIANESE VINCENZO Sede AL.BIGNASEGO (PD) Repertorio n. 2722 - COMPRAVENDITA Nota presentata con Modello Unico n. 8962. 1/2005 Reperto PI di VENEZIA in atti dal 13/04/2005			

#### Situazione degli intestati dal 06/12/2000

N.	DATI ANAGRAFICI	CODICE FISCALE	DIRITTI E ONERI REALI
1	[REDACTED]	[REDACTED]	(1) Proprietà' 2/9 fino al 01/04/2005
2	[REDACTED]	[REDACTED]	(1) Proprietà' 2/9 fino al 01/04/2005
3	[REDACTED]	[REDACTED]	(1) Proprietà' 2/9 fino al 01/04/2005
4	[REDACTED]	[REDACTED]	(1) Proprietà' 3/9 fino al 01/04/2005
DATI DERIVANTI DA			
DENUNZIA (NEI PASSAGGI PER CAUSA DI MORTE) del 06/12/2000 - UR Sede VENEZIA (VE) Registrazione Volume 609 n. 97 registrato in data 05/06/2001 - SUCCESSIONE [REDACTED] Volturna n. 172954. 1/2001 - Pratica n. 321022 in atti dal 2/11/2001			

#### Situazione degli intestati dal 07/03/1996

N.	DATI ANAGRAFICI	CODICE FISCALE	DIRITTI E ONERI REALI
1	[REDACTED]	[REDACTED]	(2) Nuda proprietà' 1/1 fino al 06/12/2000
2	[REDACTED]	[REDACTED]	(8) Usufrutto 1/1 fino al 06/12/2000
DATI DERIVANTI DA			
Atto del 07/03/1996 Pubblico ufficiale COLANGELO Sede VENEZIA (VE) Registrazione n. 1501 registrato in data 27/03/1996 - Volturna n. 7037.2/1996 - Pratica n. 289312 in atti dal 30/10/2001			

#### Situazione degli intestati dall'impianto meccanografico


N.	DATI ANAGRAFICI	CODICE FISCALE	DIRITTI E ONERI REALI
1	[REDACTED]	[REDACTED]	(1) Proprietà' 1/2 fino al 07/03/1996
2	[REDACTED]	[REDACTED]	(1) Proprietà' 1/2 fino al 07/03/1996
3	[REDACTED]	[REDACTED]	(99) usufruttuario tot fino al 07/03/1996
DATI DERIVANTI DA			
[REDACTED] Impianto meccanografico del 30/09/1987			

Visura telematica

Tributi speciali: Euro 0,90

\* Codice Fiscale Validato in Anagrafe Tributaria.

\*\* Si intendono escluse le "superfici di balconi, terrazzi e aree scoperte pertinenziali e accessorie, comunicanti o non comunicanti" (cfr. Provvedimento del Direttore dell'Agenzia delle Entrate 29 marzo 2013).



Direzione Provinciale di Venezia  
Ufficio Provinciale - Territorio  
Servizi Catastali

## Visura storica per immobile

### Situazione degli atti informatizzati al 08/03/2022

Data: 08/03/2022 Ora: 16.07.34

Segue

Visura n.: T338411

Pag: 1

<b>Dati della richiesta</b>	Comune di CAMPONOGARA (Codice: B554)
<b>Catasto Fabbricati</b>	Provincia di VENEZIA Foglio: 7 Particella: 129 Sub.: 3

**INTESTATO**

		(1) Proprietà: 1/1
--	--	--------------------

**Unità immobiliare dal 09/11/2015**

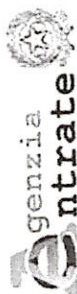
N.	DATI IDENTIFICATIVI				DATI DI CLASSAMENTO				DATI DERIVANTI DA			
	Sezione Urbana	Foglio	Particella	Sub	Zona Cens.	Micro Zona	Categoria	Classe		Consistenza	Superficie Catastale	Rendita
1		7	129	3			C/6	7	21 m <sup>2</sup>	Totale: 37 m <sup>2</sup>	Euro 24,94 L. 48.300	Variazione del 09/11/2015 - Inserimento in visura dei dati di superficie
Indirizzo: VIA ALESSANDRO VOLTA n. 77 Piano T												
Notifica					Partita		1221		Mod.58		-	

**Mappali Terreni Correlati**  
Codice Comune B554 - Foglio 7 - Particella 129

**Situazione dell'unità immobiliare dal 01/01/1994**

N.	DATI IDENTIFICATIVI				DATI DI CLASSAMENTO				DATI DERIVANTI DA			
	Sezione Urbana	Foglio	Particella	Sub	Zona Cens.	Micro Zona	Categoria	Classe		Consistenza	Superficie Catastale	Rendita
1		7	129	3			C/6	7	21 m <sup>2</sup>		Euro 24,94 L. 48.300	VARIAZIONE del 01/01/1994 Variazione del quadro tariffario
Indirizzo: VIA ALESSANDRO VOLTA n. 77 Piano T												
Notifica					Partita		1221		Mod.58		-	

**Mappali Terreni Correlati**  
Codice Comune B554 - Foglio 7 - Particella 129



Direzione Provinciale di Venezia  
 Ufficio Provinciale - Territorio  
 Servizi Catastali

## Visura storica per immobile

### Situazione degli atti informatizzati al 08/03/2022

#### Situazione dell'unità immobiliare dal 01/01/1992

N.	DATI IDENTIFICATIVI				DATI DI CLASSAMENTO				DATI DERIVANTI DA		
	Sezione Urbana	Foglio	Particella	Sub	Zona Cens.	Micro Zona	Categoria	Classe		Consistenza	Superficie Catastale
1		7	129	3			C/6	7	21 m <sup>2</sup>		Euro 33,62 L. 65,100
Indirizzo VIA ALESSANDRO VOLTA n. 77 Piano T											
Notifica Partita 1221 Mod.58											

#### Situazione dell'unità immobiliare dal 15/10/1985

N.	DATI IDENTIFICATIVI				DATI DI CLASSAMENTO				DATI DERIVANTI DA		
	Sezione Urbana	Foglio	Particella	Sub	Zona Cens.	Micro Zona	Categoria	Classe		Consistenza	Superficie Catastale
1		7	129	3			C/6	7	21 m <sup>2</sup>		L. 182
Indirizzo VIA ALESSANDRO VOLTA n. 77 Piano T											
Notifica Partita 1221 Mod.58											


#### Situazione dell'unità immobiliare dal 15/10/1985

N.	DATI IDENTIFICATIVI				DATI DI CLASSAMENTO				DATI DERIVANTI DA		
	Sezione Urbana	Foglio	Particella	Sub	Zona Cens.	Micro Zona	Categoria	Classe		Consistenza	Superficie Catastale
1		7	129	3							
Indirizzo VIA ALESSANDRO VOLTA n. 77 Piano T											
Notifica Partita 1221 Mod.58											
Annotazioni di studio, da verificare- scheda n. 1056/85.											

L'intestazione alla data della richiesta deriva dai seguenti atti:

VARIAZIONE del 15/10/1985 in atti dal 09/10/1992 U.I.U  
 AFFERENTE A FABBRICATO GIA' ACCATASTATO IN  
 PARTE (n. 1056.1/1985)

VARIAZIONE del 15/10/1985 in atti dal 24/09/1999  
 CLASSAMENTO (n. 1054.1/1985)



Direzione Provinciale di Venezia  
Ufficio Provinciale - Territorio  
Servizi Catastali

## Visura storica per immobile

### Situazione degli atti informatizzati al 08/03/2022

Data: 08/03/2022 Ora: 16.07.34

Fine

Visura n.: T338411

Pag: 3

#### Situazione degli intestati dal 01/04/2005

N.	DATI ANAGRAFICI	CODICE FISCALE	DIRITTI E ONERI REALI
1	[REDACTED]	[REDACTED]	(1) Proprieta' 1/1
DATI DERIVANTI DA			
	Atto del 01/04/2005 Pubblico ufficiale ATTIANESE VINCENZO Sede ALBIGNASEGO (PD) Repertorio n. 2722 - COMPRAVENDITA Nota presentata con Modello Unico n. 8962 1/2005		
	Repertio PI di VENEZIA in atti dal 13/04/2005		

#### Situazione degli intestati dal 06/12/2000

N.	DATI ANAGRAFICI	CODICE FISCALE	DIRITTI E ONERI REALI
1	[REDACTED]	[REDACTED]	(1) Proprieta' 2/9 fino al 01/04/2005
2	[REDACTED]	[REDACTED]	(1) Proprieta' 2/9 fino al 01/04/2005
3	[REDACTED]	[REDACTED]	(1) Proprieta' 2/9 fino al 01/04/2005
4	[REDACTED]	[REDACTED]	(1) Proprieta' 3/9 fino al 01/04/2005
DATI DERIVANTI DA			
	DENUNZIA (NEI PASSAGGI PER CAUSA DI MORTE) del 06/12/2000 - UR Sede VENEZIA (VE) Registrazione Volume 609 n. 97 registrato in data 05/06/2001 - SUCCESSIONE		
	Volture n. 172954 1/2001 - Pratica n. 321022 in atti dal 27/11/2001		

#### Situazione degli intestati dal 07/03/1996

N.	DATI ANAGRAFICI	CODICE FISCALE	DIRITTI E ONERI REALI
1	[REDACTED]	[REDACTED]	(2) Nuda proprieta' 1/1 fino al 06/12/2000
2	[REDACTED]	[REDACTED]	(8) Usufrutto 1/1 fino al 06/12/2000
DATI DERIVANTI DA			
	Atto del 07/03/1996 Pubblico ufficiale COLANGELO Sede VENEZIA (VE) Registrazione n. 45664 - UR Sede VENEZIA (VE) Registrazione n. 1501 registrato in data 27/03/1996 - Volture n. 7037.2/1996 - Pratica n. 289312 in atti dal 30/10/2001		

#### Situazione degli intestati dal 15/10/1985

N.	DATI ANAGRAFICI	CODICE FISCALE	DIRITTI E ONERI REALI
1	[REDACTED]	[REDACTED]	(1) Proprieta' 1/2 fino al 07/03/1996
2	[REDACTED]	[REDACTED]	(1) Proprieta' 1/2 fino al 07/03/1996
3	[REDACTED]	[REDACTED]	(99) usufruttuario tot fino al 07/03/1996
DATI DERIVANTI DA			
	VARIAZIONE del 15/10/1985 in atti dal 09/10/1992 U.I.U. AFFERENTE A FABBRICATO GIA' ACCATASTATO IN PARTE (n. 1056 1/1985)		

Visura telematica

Tributi speciali: Euro 0,90

\* Codice Fiscale Validato in Anagrafe Tributaria.



Direzione Provinciale di Venezia  
Ufficio Provinciale - Territorio  
Servizi Catastali

# Visura storica per immobile

## Situazione degli atti informatizzati al 08/03/2022

Data: 08/03/2022 Ora: 16.08.23

Segue

Visura n.: T338999

Pag: 1

<b>Dati della richiesta</b>	Comune di CAMPONOGARA (Codice:B554) Provincia di VENEZIA
<b>Catasto Terreni</b>	Foglio: 7 Particella: 130

### INTESTATO

1	[REDACTED]	(1) Proprietà 1/2
---	------------	-------------------

### Unità immobiliare dal 06/11/2003

N	DATI IDENTIFICATIVI			Qualità Classe	DATI CLASSAMENTO		Reddito		DATI DERIVANTI DA
	Foglio	Particella	Sub Porz		Superficie(m <sup>2</sup> ) ha are ca	Deduz	Dominicale	Agrario	
1	7	130	-	SEMINATIVO 3	5 75	C32	Euro 3,52	Euro 2,97	Variazione del 06/11/2003 Pratica n. 301054 in atti dal 06/11/2003 (n. 23434.1/2003)
Partita di studio: VARIA CON LE PARTICELLE: 129									

Sono stati inoltre variati i seguenti immobili:

Foglio: 7 Particella: 129 ;

### Situazione dell'unità immobiliare dal 31/03/1982

N	DATI IDENTIFICATIVI			Qualità Classe	DATI CLASSAMENTO		Reddito		DATI DERIVANTI DA
	Foglio	Particella	Sub Porz		Superficie(m <sup>2</sup> ) ha are ca	Deduz	Dominicale	Agrario	
1	7	130	-	SEMINATIVO 3	7 70	C32	Euro 4,71 L. 9.125	Euro 3,98 L. 7.700	Variazione del 31/03/1982 in atti dal 02/08/1982 (n. 782)
Partita 4698									

