

MODULARIO  
a r.r. n. 497

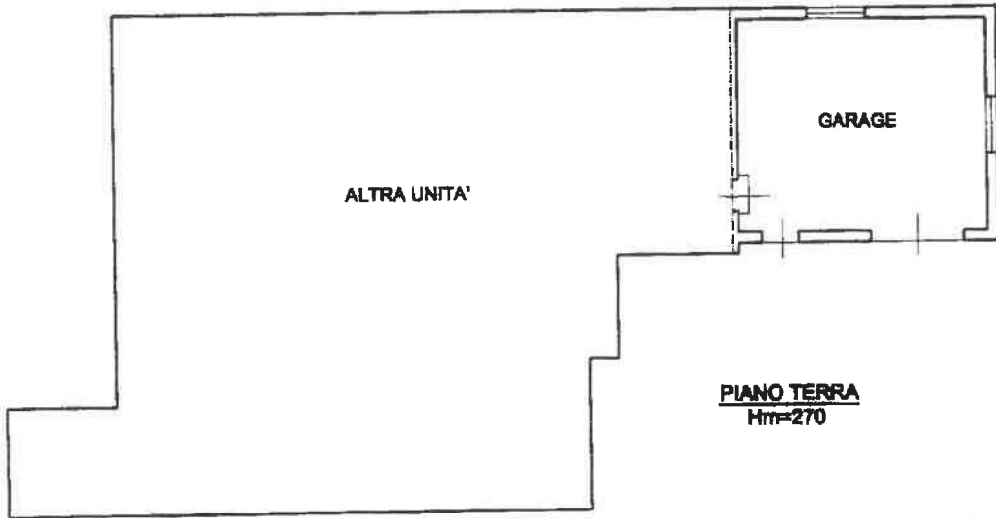


MINISTERO DELLE FINANZE  
DIPARTIMENTO DEL TERRITORIO  
**CATASTO EDILIZIO URBANO** (RDL 13-4-1939, n. 652)

LIRE  
200  
61

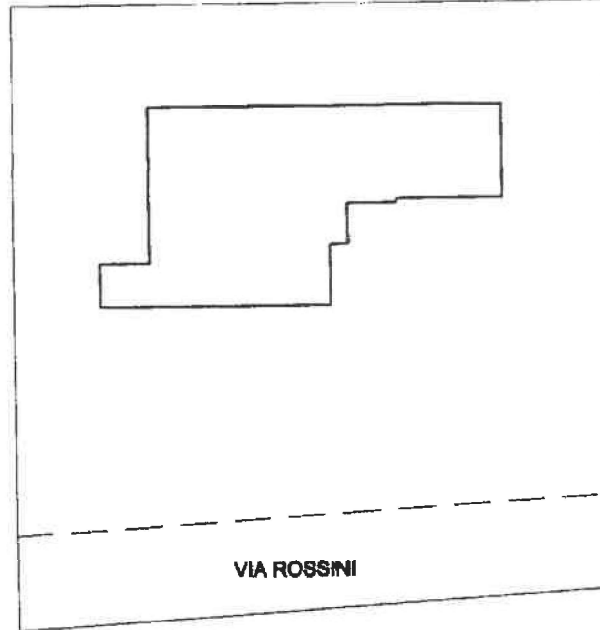
**SPINEA** via **ROSSINI**

Planimetria di u.i.u. in Comune di..... civ.....

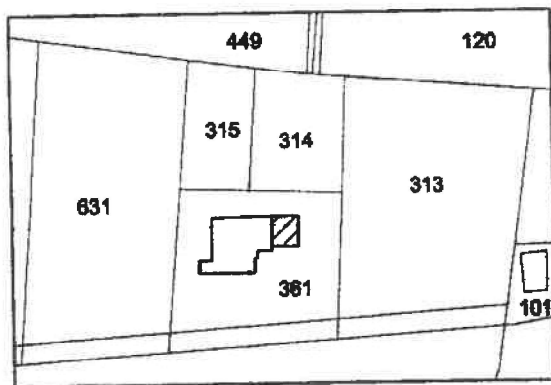


**PIANO TERRA**  
Hm=270

Sviluppo scala 1:500

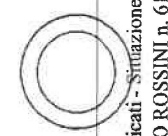


VIA ROSSINI



**ESTRATTO MAPPA N.C.T.**  
scala 1:2000  
COMUNE DI SPINEA  
FG.10 MAPP.361

ORIENTAMENTO



SCALA DI 200

num 01  
Catasto ed. fabbricati - Simulazione al 23/05/2023 - Comune di SPINEA (19048) - Foglio 10 - Particella 361 - Subalterno 2 - VIA GIOACHINO ROSSINI n. 61 Piano T

Roma - Istituto Poligrafico e Zecca dello Stato - P.V.

Dichiarazione di N.C. <input type="checkbox"/> Denuncia di variazione <input type="checkbox"/> Ultima planimetria in atti	Compilata dal <b>ARCHITETTO</b> (Titolo, cognome e nome) <b>CREPALDI LORENZO</b>	RISERVATO ALL'UFFICIO
Identificativi catastali: Foglio 10 Particella 361 sub. 2	Iscritto all'albo de <b>GLI ARCHITETTI</b> della provincia di <b>VENEZIA</b> n. <b>1880</b> data <b>13.01.2000</b> Firma <i>[Signature]</i>	Data presentazione: 19/01/2000 - Data: 23/05/2023 - n. T174160 - Richiedente: DCRFPP70T05F839C