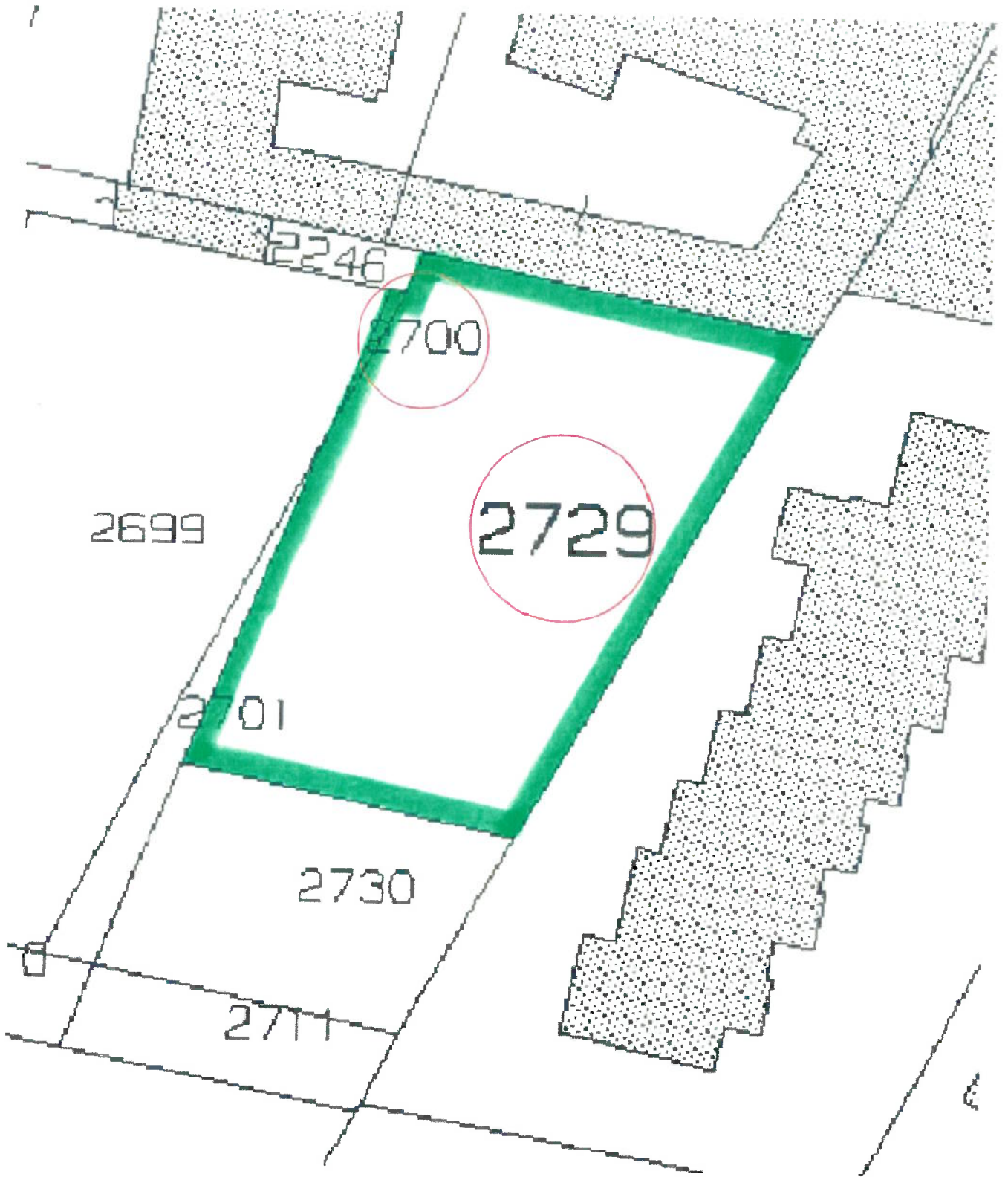




Comune: (VE) CAVARZERE  
 Foglio: 48  
 Scala originale: 1 2000  
 Dimensioni cornice: 584,000 x 478,000 metri  
 Protocollo pratica: T19167/2024  
 22-Giu-2024 8 42:14








# PLANIMETRIA GENERALE LOTTI - REV. maggio . 2023

A2







Direzione Provinciale di Venezia  
Ufficio Provinciale - Territorio  
Servizi Catastali

Data: 31/05/2024 Ora: 15.41.42 Segue

Visura n.: T264244 Pag: 1

## Visura storica per immobile

### Situazione degli atti informatizzati al 31/05/2024

**Dati della richiesta**  
Comune di CAVARZERE (Codice:C383)  
Provincia di VENEZIA  
Catasto Terreni  
Foglio: 48 Particella: 2729

#### INTESTATO

I (1) Proprietà I/I

#### Unità immobiliare dal 06/08/2019

N.	DATI IDENTIFICATIVI			DATI CLASSAMENTO			DATI DERIVANTI DA			
	Foglio	Particella	Sub Porz	Qualità Classe	Superficie(m²) ha are ca	Deduz		Reddito		
I	48	2729	-	SEMINATIVO 2	08 76	A2-C8	Euro 7,15	Dominicale Euro 5,43	Agrario Euro 7,67	FRAZIONAMENTO del 06/08/2019 Pratica n. VE007984 in atti dal 06/08/2019 presentato i. 06/08/2019 (n. 77984/2019)
Notifica				Partita						

Nella variazione sono stati soppressi i seguenti immobili:

Foglio:48 Particella:2702 ;

Sono stati inoltre variati i seguenti immobili:

Foglio:48 Particella:2730 ;

L'instestazione alla data della richiesta deriva dai seguenti atti:

Situazione degli intestati dal 06/08/2019

N.		DATI ANAGRAFICI		CODICE FISCALE		DIRITTI ONERI REALI	
I	L					(1) Proprietà I/I	
DATI DERIVANTI DA							

#### Situazione dell'unità immobiliare che ha originato il precedente dal 13/06/2018

N.	DATI IDENTIFICATIVI			DATI CLASSAMENTO			DATI DERIVANTI DA			
	Foglio	Particella	Sub Porz	Qualità Classe	Superficie(m²) ha are ca	Deduz		Reddito		
I	48	2702	-	SEMINATIVO 2	12 38	A2-C8	Euro 10,11	Dominicale Euro 7,67	Agrario Euro 7,67	FRAZIONAMENTO del 13/06/2018 Pratica n. VE050602 in atti dal 13/06/2018 presentato il 13/06/2018 (n. 30602/2018)

B1



Direzione Provinciale di Venezia  
Ufficio Provinciale - Territorio  
Servizi Catastali

## Visura storica per immobile

### Situazione degli atti informatizzati al 31/05/2024

Data: 31/05/2024 Ora: 15.41.42

Segue

Visura n.: T264244 Pag: 2

	Partita	
--	---------	--

**Nella variazione sono stati soppressi i seguenti immobili:**

Foglio:48 Particella 1144 , Foglio:48 Particella:1344 ; Foglio 48 Particella:1461 , Foglio:48 Particella:2428 ; Foglio 48 Particella 2441 ;

**Sono stati inoltre variati i seguenti immobili:**

Foglio:48 Particella 1460 , Foglio 43 Particella 2690 ; Foglio:48 Particella 2691 , Foglio 48 Particella:2692 ; Foglio 48 Particella:2693 ; Foglio:48 Particella:2694 ; Foglio:48 Particella 2695 , Foglio 48 Particella 2696 ;  
Foglio:48 Particella 2697 , Foglio 43 Particella 2698 ; Foglio:48 Particella 2699 , Foglio 48 Particella 2700 ; Foglio:48 Particella 2701 ; Foglio:48 Particella:2703 , Foglio:48 Particella 2704 , Foglio 48 Particella 2705 ,  
Foglio:48 Particella 2706 , Foglio 43 Particella 2707 ; Foglio:48 Particella 2708 , Foglio:48 Particella 2709 ; Foglio:48 Particella 2710 ; Foglio:48 Particella:2711 ; Foglio:48 Particella:2712 ; Foglio:48 Particella 2713 ,  
Foglio:48 Particella 2714 , Foglio 43 Particella 2715 ; Foglio:48 Particella:2716 , Foglio:48 Particella:2717 ; Foglio:48 Particella 2718 , Foglio 48 Particella:2719 , Foglio:48 Particella:2720 , Foglio 48 Particella 2721 ,  
Foglio:48 Particella:2722 .

**L'intestazione alla data della richiesta deriva dai seguenti atti:**

**Situazione degli intestati dal 20/05/2019**

N		CODICE FISCALE	DIRITTI E ONERI REALI
1			(1) Proprietà 1/1 fino al 06/08/2019
<b>DATI DERIVANTI DA</b>			
.....			

**Situazione degli intestati dal 13/06/2018**

N		CODICE FISCALE	DIRITTI E ONERI REALI
1			(1) Proprietà 1000/1000 fino al 20/05/2019
<b>DATI DERIVANTI DA</b>			
.....			

**Situazione dell'unità immobiliare che ha originato il precedente dal 21/07/1980**

N.	DATI IDENTIFICATIVI			DATI CLASSAMENTO			DATI DERIVANTI DA
	Foglio	Particella	Sub Porz	Superficie(m <sup>2</sup> ) Instate	Destuz	Reddito	
1	48	1461	SEMINATIVO 2	13 10	C8/A2	Euro 10,70 L. 20.718	FRAZIONAMENTO del 21/07/1980 in atti dal 18/11/1985 PASTORF (n. 59282)
<b>Notifica</b>				Partita	9378		

**Sono stati inoltre variati i seguenti immobili:**

Foglio 48 Particella:1344 ; Foglio:48 Particella:1460 ;





Direzione Provinciale di Venezia  
Ufficio Provinciale - Territorio  
Servizi Catastali

## Visura storica per immobile

### Situazione degli atti informatizzati al 31/05/2024

Data: 31/05/2024 Ora: 15.41.42

Segue

Visura n.: T764244

Pag: 3

L'intestazione alla data della richiesta deriva dai seguenti atti:

#### Situazione degli intestati dal 18/12/1998

N.	DIRITTI E ONERI REALI	CODICE FISCALE	DIRITTI E ONERI REALI
1	(1) Proprietà 100%/100% fino al 13/06/2018		

#### Situazione degli intestati dal 27/06/1988

N.	DIRITTI E ONERI REALI	CODICE FISCALE	DIRITTI E ONERI REALI
1	(99) Da verificare fino al 18/12/1998		

#### Situazione degli intestati dal 22/01/1982

N.	DIRITTI E ONERI REALI	CODICE FISCALE	DIRITTI E ONERI REALI
1	(99) Da verificare fino al 27/06/1988		

#### Situazione degli intestati dal 03/06/1981

N.	DIRITTI E ONERI REALI	CODICE FISCALE	DIRITTI E ONERI REALI
1	(1) Proprietà 1/2 fino al 22/01/1982		
2	(1) Proprietà 1/2 fino al 22/01/1982		

#### Situazione degli intestati dal 21/07/1980

N.	DIRITTI E ONERI REALI	CODICE FISCALE	DIRITTI E ONERI REALI
1	(99) Da verificare fino al 03/06/1981		

#### Situazione dell'unità immobiliare che ha originato il precedente dal 25/10/1976

N.	DATI IDENTIFICATIVI			DATI CLASSAMENTO			DATI DERIVANTI DA				
	Foglio	Particella	Porz	Superficie (m <sup>2</sup> )	Deduz	Reddito					
1	48	1344	-	45 10	A.2;C.8	<table border="1"> <tr> <td>Dominicale</td> <td>Agrario</td> </tr> <tr> <td>L. 71.325</td> <td>L. 54.120</td> </tr> </table>	Dominicale	Agrario	L. 71.325	L. 54.120	FRAZIONAMENTO del 25/10/1976 in atti dal 18/11/1985 PAVAN (n. 39182)
Dominicale	Agrario										
L. 71.325	L. 54.120										



Direzione Provinciale di Venezia  
Ufficio Provinciale - Territorio  
Servizi Catastali

## Visura storica per immobile

### Situazione degli atti informatizzati al 31/05/2024

Data: 31/05/2024 Ora: 15.41.42 pag: 4 **Segue**  
Visura n.: T264244 Pag: 4

Notifica		Partita	9376
----------	--	---------	------

Sono stati inoltre variati i seguenti immobili:

Foglio:48 Particella 1144;

L'intestazione alla data della richiesta deriva dai seguenti atti:

**Situazione degli intestati dal 25/10/1976**

N	DATI ANAGRAFICI	CODICE FISCALE	DIRITTI E ONERI REALI
1			(99) Da verificare fino al 03/06/1981

DATI DERIVANTI DA

**Situazione dell'unità immobiliare che ha originato il precedente dall'impianto meccanografico**

N	DATI IDENTIFICATIVI				DATI CLASSAMENTO			DATI DERIVANTI DA		
	Foglio	Particella	Sub	Porz	Qualità Classe	Superficie(m²) ha arc ca	Deduz		Reddito	
1	48	1144		-	SEMINATIVO 2	75 10	AZ:C8	L. 118.771	L. 90.120	Impianto meccanografico del 24/11/1975

Notifica

Partita

9376

L'intestazione alla data della richiesta deriva dai seguenti atti:

**Situazione degli intestati dal 25/10/1976**

N	DATI ANAGRAFICI	CODICE FISCALE	DIRITTI E ONERI REALI
1			(1) Proprietà 1000/1000 fino al 23/02/2011

DATI DERIVANTI DA

**Situazione degli intestati dall'impianto meccanografico**

N	DATI ANAGRAFICI	CODICE FISCALE	DIRITTI E ONERI REALI
1			

182



Direzione Provinciale di Venezia  
Ufficio Provinciale - Territorio  
Servizi Catastali

Data: 31/05/2024 Ora: 15.41.42

Visura n.: T264244 Pag: 5

# Visura storica per immobile

## Situazione degli atti informatizzati al 31/05/2024

DATI DERIVANTI DA

impianto meccanografico del 24/11/1975

Visura telematica

Tributi speciali: Euro 0,90

\* Codice Fiscale Validato in Anagrafe Tributaria.



Direzione Provinciale di Venezia  
Ufficio Provinciale - Territorio  
Servizi Catastali

## Visura storica per immobile

### Situazione degli atti informatizzati al 31/05/2024

Data: 31/05/2024 Ora: 15.48.52 pag: 1 Sbagliare  
Visura n.: T268091 Pag: 1

**Dati della richiesta**  
Comune di CAVARZERE (Codice: C383)  
Provincia di VENEZIA

**Catasto Fabbricati**  
Foglio: 48 Particella: 2700

**INTESTATO**  
\_\_\_\_\_ (1) Proprietà I/I

Unità immobiliare dal 19/07/2022

N.	DATI IDENTIFICATIVI				DATI DI CLASSAMENTO				DATI DERIVANTI DA			
	Sezione Urbana	Foglio	Particella	Sub	Zona Cens.	Micro Zona	Categoria	Classe		Consistenza	Superficie Catastale	Rendita
1		48	2700				F/I			5 m <sup>2</sup>		(ALTRE) del 18/07/2022 Pratica n. VF0103821 in atto dal 19/07/2022 IDENTIFICAZIONE DI AREA UREANA (G) 13882 I.1/2022
Indirizzo		VIA GIUSEPPE MAZZINI n. SNC Piano T				Partita				Mud.58		

**Mappali Terreni Censurati**  
Codice Comune C383 - Foglio 48 - Particella 2700

L'intestazione alla data della richiesta deriva dai seguenti atti:

Situazione degli intestati dal 19/09/2023


N	DATI DERIVANTI DA	DATI ANAGRAFICI	CODICE FISCALE	DIRITTI E ONERI REALI
1				(1) Proprietà I/I

Nota CAVARZERE (VE) Repertorio n. 57943 - CESSIONE DI DIRITTI REALI A TITOLO GRATUITO Nota presentata con Modello 16/10/2023

Situazione degli intestati dal 18/07/2022

N	DATI ANAGRAFICI	CODICE FISCALE	DIRITTI E ONERI REALI
1			(1) Proprietà 9/18 fino al 19/09/2023
2			(1) Proprietà 9/18 fino al 19/09/2023

B2



Direzione Provinciale di Venezia  
Ufficio Provinciale - Territorio  
Servizi Catastali

Data: 31/05/2024 Ora: 15.48.52 Fine

Visura n.: T268091 Pag: 2

## Visura storica per immobile Situazione degli atti informatizzati al 31/05/2024

**DATI DERIVANTI DA**

(ALTRE) del 18/07/2022 Pratica n. VE0103821 in atti dal 19/07/2022 Protocollo NSD n. ENTRATE-AGEV-STI REGISTRO UFFICIALE.5584059.18/07/2022 IDENTIFICAZIONE DI ARPA URBANA (n. 10382 /2022)

Visura telematica

Tributi speciali: Euro 0,90

\* Codice Fiscale Validato in Anagrafe Tributaria.

B3

**ELABORATO PLANIMETRICO**

Compilato da:  
Sacchetto Alberto  
Iscritto all'albo:  
Architetti  
Prov. Venezia N. 3032

**Agenzia delle Entrate  
CATASTO FABBRICATI  
Ufficio Provinciale di  
Venezia**

Comune di Cavarzere		Protocollo n. VE0103621 del 18/07/2022	
Sezione:	Foglio: 48	Particella: 2700	Tipo Mappale n. del
Dimostrazione grafica dei subalterni			Scala 1 : 500

PIANO TERRA

AREA URBANA DI MQ. 5

mapp. 2246  
mapp. 2699  
mapp. 2702



Ultima planimetria in atti

Data: 31/05/2024 - n. T269417 - Richiedente: Telematico

Totale schede: 1 - Formato di acquisizione: A4(210x297) - Formato stampa richiesto: A4(210x297) - Fattore di scala non utilizzabile

Elaborato Planimetrico - Catasto dei Fabbricati - Situazione al 31/05/2024 - Comune di CAVARZERE(C383) - < Foglio 48 Particella 2700 >

## ACCERTAMENTO DELLA PROPRIETÀ IMMOBILIARE URBANA ELENCO DEI SUBALTERNI ASSEGNATI

Comune	Sezione	Foglio	Particella	Tipico mappale	del:
CAVARZERE		48	2700		

Sub	UBICAZIONE via/piazza	n.civ	Piani	Scala	Int	DESCRIZIONE
	via giuseppe mazzini	SNC	T			AREA URBANA DI MQ. 5

*Visura telematica*



Direzione Provinciale di Venezia  
Ufficio Provinciale - Territorio  
Servizi Catastali

Data: 31/05/2024 Ora: 15:48:07  
Visura n.: T267743 Pag: 1

Segue

## Visura storica per immobile

### Situazione degli atti informatizzati al 31/05/2024

<b>Dati della richiesta</b>	Comune di <b>CAVARZERE (Codice:C383)</b>
<b>Catasto Terreni</b>	Provincia di <b>VENEZIA</b> Foglio: <b>48</b> Particella: <b>2700</b>

#### Arca di enti urbani e promiscui dal 13/06/2018

N	DATI IDENTIFICATIVI				DATI CLASSAMENTO				DALLI DERIVANTI DA
	Foglio	Particella	Sub	Porz	Qualità Classe	Superficie(m <sup>2</sup> ) ha are ca	Deduz	Reddito Dominicale      Agrario	
1	48	2700	-	-	ENTE URBANO	00 05			FRAZIONAMENTO del 13/06/2018 Pratica n. VE0050692 in atti dal 13/06/2018 presentato il 13/06/2018 (n. 50602 /2018)
<b>Notifica</b>									
Partita									
I									

#### Nella variazione sono stati soppressi i seguenti immobili:

Foglio:48 Particella:1144 , Foglio:48 Particella 1344 , Foglio:48 Particella:1461 , Foglio:48 Particella:2128 , Foglio:48 Particella 2441 ,

#### Sono stati inoltre variati i seguenti immobili:

Foglio:48 Particella:1460 , Foglio:48 Particella 2690 ; Foglio 48 Particella:691 , Foglio:48 Particella:2692 , Foglio:48 Particella:2693 ; Foglio 48 Particella:2694 , Foglio:48 Particella:2695 , Foglio:48 Particella:2696 ;  
Foglio:48 Particella:2697 , Foglio:48 Particella 2698 ; Foglio 48 Particella:2698 , Foglio:48 Particella:2701 , Foglio:48 Particella 2702 ; Foglio:48 Particella:2703 , Foglio:48 Particella:2704 , Foglio:48 Particella:2705 ;  
Foglio:48 Particella:2706 , Foglio:48 Particella 2707 ; Foglio 48 Particella:2708 , Foglio:48 Particella:2709 , Foglio 48 Particella a 2710 ; Foglio 48 Particella:2711 - Foglio:48 Particella:2712 , Foglio:48 Particella:2713 ;  
Foglio:48 Particella:2714 , Foglio:48 Particella:2715 ; Foglio:48 Particella:2716 ; Foglio:48 Particella:2717 , Foglio:48 Particella:2718 ; Foglio:48 Particella:2719 , Foglio:48 Particella 2720 , Foglio:48 Particella:2721 ,  
Foglio:48 Particella:2722 ,


**Mappali Fabbricati Correlati**  
Codice Comune C383 - Foglio 48 - Particella 2700/

#### Situazione dell'unità immobiliare che ha originato il precedente dal 29/10/1999

N.	DATI IDENTIFICATIVI				DATI CLASSAMENTO				DATI DERIVANTI DA
	Foglio	Particella	Sub	Porz	Qualità Classe	Superficie(m <sup>2</sup> ) ha are ca	Deduz	Reddito Dominicale      Agrario	
1	48	1460	-	-	ENTE URBANO	10 83			FRAZIONAMENTO del 29/10/1999 in atti dal 29/10/1999 (n. 1605-1/1999)

B4





Direzione Provinciale di Venezia  
Ufficio Provinciale - Territorio  
Servizi Catastrali

## Visura storica per immobile

### Situazione degli atti informatizzati al 31/05/2024

Data: 31/05/2024 Ora: 15.48.07 pag: 2 **Stagione**

Visura n.: T267743 Pag: 2

Notifica		Partita		Partita		Partita		Partita		Partita		Partita		Partita	
Sono stati inoltre variati i seguenti immobili: Foglio 48 Particella 2246 ;															
<b>Situazione dell'unità immobiliare dal 09/04/1987</b>															
N	DATI IDENTIFICATIVI			DATI CLASSAMENTO				DATI DERIVANTI DA							
	Foglio	Particella	Sub	Porz	Qualità Classe	Superficie(m <sup>2</sup> ) ha are ca	Deduz	Residuo		Residuo		Residuo			
1	48	1460		-	ENTE URBANO	11 70		Dominicale		Agrario					
Notifica															
VARIAZIONE D'UFFICIO del 09/04/1987 in atti dal 01/04/1996 35PC 44/87 (r. 38 1/1996)															

Sono stati inoltre variati i seguenti immobili: Foglio:48 Particella:1344 ; Foglio:48 Particella:1461 ;															
<b>Situazione dell'unità immobiliare dal 21/07/1980</b>															
N	DATI IDENTIFICATIVI			DATI CLASSAMENTO				DATI DERIVANTI DA							
	Foglio	Particella	Sub	Porz	Qualità Classe	Superficie(m <sup>2</sup> ) ha are ca	Deduz	Residuo		Residuo		Residuo			
1	48	1460		-	SEMINATIVO 2	11 70	C8:A2	Dominicale		Agrario					
Notifica															
FRAZIONAMENTO del 21/07/1980 in atti dal 18/1/1985 PASTORE (n. 39282)															

Sono stati inoltre variati i seguenti immobili: Foglio:48 Particella:1344 ; Foglio:48 Particella:1461 ;															
<b>L'intestazione alla data della richiesta deriva dai seguenti atti:</b>															
<b>Situazione degli intestati dal 21/07/1980</b>															
N	DATI ANAGRAFICI										CODICE FISCALE		DIRITTI ONERI REALI		
1													(3) Comproprietario fino al 09/04/1987		
2													(3) Comproprietario fino al 09/04/1987		



Direzione Provinciale di Venezia  
Ufficio Provinciale - Territorio  
Servizi Catastali

## Visura storica per immobile

### Situazione degli atti informatizzati al 31/05/2024

Data: 31/05/2024 Ora: 15.48.07 Segue  
Visura n.: T267743 Pag: 3

**DATI DERIVANTI DA**

**Situazione degli intestati dal 21/07/1980**

N.	6/05/1916	DATI ANAGRAFICI	CODICE FISCALE	DIRITTI E ONERI REALI
I				(99) Da verificare fino al 21/07/1980
<b>DATI DERIVANTI DA</b>				
	FRAZIONAMENTO del 21/07/1980 Volture in ...			
	PASTORE (n. 39282)			

**Situazione dell'unità immobiliare che ha originato il precedente dal 25/10/1976**

N.	DATI IDENTIFICATIVI				DATI CLASSAMENTO				DATI DERIVANTI DA
	Foglio	Particella	Sub	Porz	Qualità Classe	Superficie(m <sup>2</sup> ) ha a e ca	Deduz	Reddito	
1	48	1344	-	SEMINATIVO 2	2	45 10	A2:C8	L. 54.120	FRAZIONAMENTO del 25/10/ 976 in atti dal 18/11/1985 JAVAN (n. 39182)
Notifica									
Partita 9378									

Sono stati inoltre variati i seguenti immobili:

Foglio: 48 Particella: 1144 :

**L'intestazione alla data della richiesta deriva dai seguenti atti:**

**Situazione degli intestati dal 25/10/1976**

N.		DATI ANAGRAFICI	CODICE FISCALE	DIRITTI E ONERI REALI
I				(99) Da verificare fino al 03/06/1981
<b>DATI</b>				
	FRAZIONAMENTO del 25/10/197			
	39182			

**Situazione dell'unità immobiliare che ha originato il precedente dall'impianto meccanografico**

N.	DATI IDENTIFICATIVI				DATI CLASSAMENTO				DATI DERIVANTI DA
	Foglio	Particella	Sub	Porz	Qualità Classe	Superficie(m <sup>2</sup> ) ha a e ca	Deduz	Reddito	
1	48	1144	-	SEMINATIVO 2	2	75 10	A2:C8	L. 118.771	L. 90.120 Impianto meccanografico del 24/11/1975
Notifica									
Partita 9378									



Direzione Provinciale di Venezia  
 Ufficio Provinciale - Territorio  
 Servizi Catastali

# Visura storica per immobile

## Situazione degli atti informatizzati al 31/05/2024

Data: 31/05/2024 Ora: 15.48.07

Fine

Visura n.: T267743

Pagi: 4

L'intestazione alla data della richiesta deriva dai seguenti atti:

Situazione degli intestati dal 25/10/1976

N.	COGNOME E NOME	CODICE FISCALE	DIRITTI E ONERI REALI
1	BERIVANTI DA		(1) Direzione Provinciale di Venezia al 25/10/1976

Situazione degli intestati dall'impianto meccanografico

N.	COGNOME E NOME	CODICE FISCALE	DIRITTI E ONERI REALI
1	BERIVANTI DA		(99) Da verificare - fino al 25/10/1976

Visura telematica

Tributi speciali: Euro 0,90

\* Codice Fiscale Validato in Anagrafe Tributaria.

