

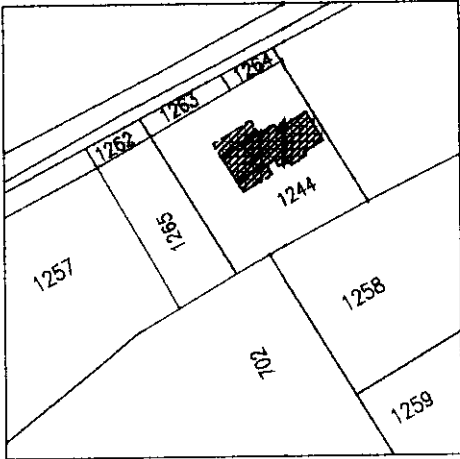
MODULARIO
F. rig. rend. 497



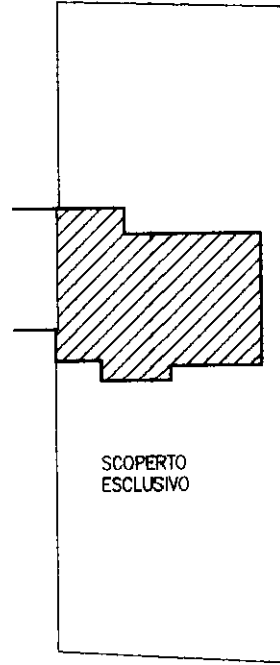
MINISTERO DELLE FINANZE
DIPARTIMENTO DEL TERRITORIO
CATASTO EDILIZIO URBANO (RDL 13-4-1939, n. 652)

LIRE
200

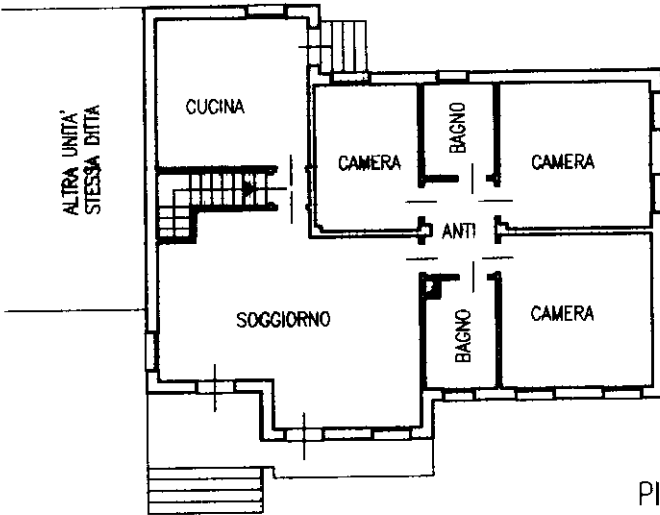
Planimetria di u.i.u. in Comune di MIRA via MALPAGA civ.



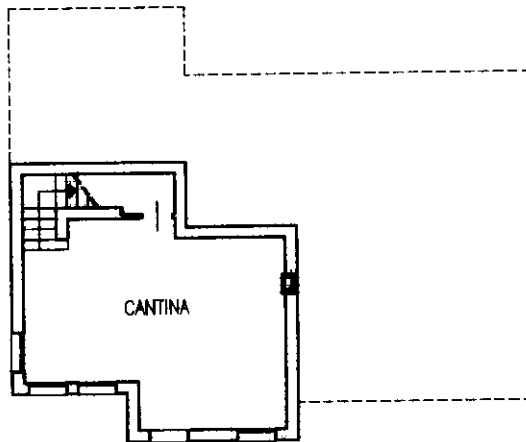
ESTRATTO DI MAPPA
COMUNE DI MIRA
FOGLIO 10 MAPPALE 1244
SCALA 1.2000



PLANIMETRIA scala 1:500

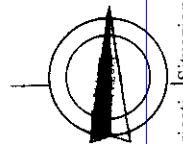


PIANO TERRA H.2.70



PIANO INTERRATO H.2.25

ORIENTAMENTO



SCALA DI 1:500

Roma - Istituto Poligrafico e Zecca dello Stato - P.V.

mapa 01
Catasto del 2023/11/2023 - Comune di MIRA(F229) - < Foglio 10 - Particella 1244 - Subalerno 4 >
VIA MALPAGA Piano S1-T

Dichiarazione di N.C.
Denuncia di variazione

Compilata dal GEOM.
(Titolo, cognome e nome)
STEFANO MENECHIN

RISERVATO ALL'UFFICIO

Ultima planimetria in atti

Identificativi catastali

Iscritto all'albo de I GEOMETRI

Data presentazione: 28/07/1998 - Data: 23/11/2023 - n. T268745 - Richiedente: CMPDNS72H19D3250

Totale schede: 1 Formato di acquisizione: A4 (210x297) della provincia di VENEZIA stampo richiesto: A4 (210x297)

n. 1.244 sub. 8 data 14.7.98 Firma

04258