Ultima planimetria in atti
Data presentazione:28/06/1984 - Data: 14/07/2020 - n. T81070 - Richiedente: MGGLRT64A06L736C
Totale schede: 1 - Formato di acquisizione: fuori standard (420X532) - Formato stampa richiesto: A4(210x297)

MINISTERO DELLE FINANZE

Mod. A (Nuovo Catasto Edilizio Urbano)

DIREZIONE GENERALE DEL CATASTO E DEI SERVIZI TECNICI ERARIALI

NUOVO CATASTO EDILIZIO URBANO

(R. DECRETO-LEGGE 13 APRILE 1939, N. 652)

Planimetria dell'immobile situato nel Comune di SCORZE' Via Moglianese

Ditta [redacted]

Allegata alla dichiarazione presentata all'Ufficio Tecnico Erariale di VENEZIA

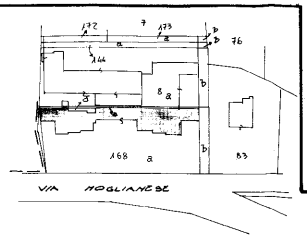

Estratto mappa scala 1:2000
Foglio 24 - mapp. 168/a



PIANO TERRA H = mt 3,10

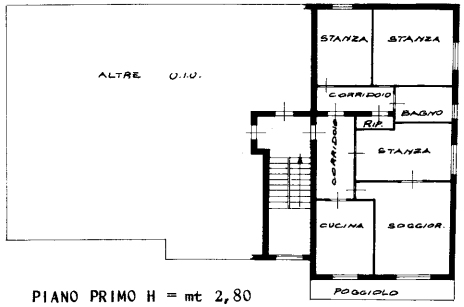

PIANO PRIMO H = mt 2,80

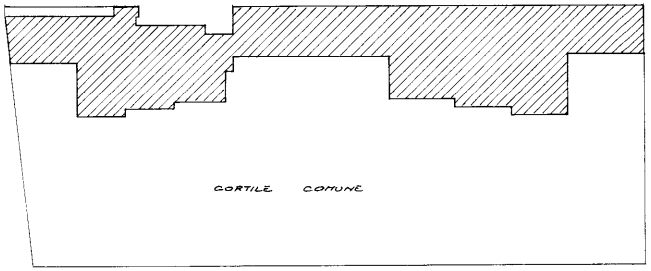

SVILUPPO 1:500

ORIENTAMENTO

SCALA DI 1:200

SPAZIO RISERVATO PER LE ANNOTAZIONI D'UFFICIO	
DATA	24/168/24
PROT. N.° 2387	

Compilata dal geom. RIGO VITO
(Titolo, nome e cognome del tecnico)

Iscritto all'Albo dei Geometri della Provincia di VENEZIA

DATA 25/6/84

Firma:

10 metri

Catasto dei Fabbricati - Situazione al 14/07/2020 - Comune di SCORZE` (I551) - < Foglio: 24 - Particella: 168 - Subalterno: 24 >
VIA MOGLIANESE S. SNC piano: 1;

Data presentazione:28/06/1984 - Data: 14/07/2020 - n. T81070 - Richiedente: MGGLRT64A06L736C