

**Agenzia del Territorio
CATASTO FABBRICATI
Ufficio Provinciale di
Venezia**

Dichiarazione protocollo n. VE0322189 del 13/12/2007

Planimetria di u.i.u. in Comune di Iesolo

Via Aleardo Aleardi

civ. SNC

Identificativi Catastali:

Sezione:

Foglio: 73

Particella: 37

Subalterno: 62

Compilata da:

Talon Alessandro

Iscritto all'albo:

Geometri


Prov. Venezia

N. 1667

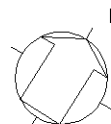
Scheda n. 1

Scala 1:200

Piano Interrato h. 3.00



ORIENTAMENTO



Ultima planimetria in atti

**Agenzia del Territorio
CATASTO FABBRICATI
Ufficio Provinciale di
Venezia**

Dichiarazione protocollo n. VE0322189 del 13/12/2007

Planimetria di u.i.u. in Comune di Iesolo

Via Aleardo Aleardi

civ. SNC

Identificativi Catastali:

Sezione:

Foglio: 73

Particella: 37

Subalterno: 112

Compilata da:

Talon Alessandro

Iscritto all'albo:

Geometri

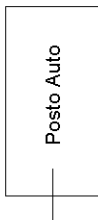
Prov. Venezia

N. 1667

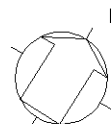
Scheda n. 1

Scala 1:200

Piano Terra



ORIENTAMENTO



Ultima planimetria in atti

**Agenzia del Territorio
CATASTO FABBRICATI
Ufficio Provinciale di
Venezia**

Dichiarazione protocollo n. VE0031621 del 26/02/2010

Planimetria di u.i.u. in Comune di Iesolo

Via Aleardo Aleardi

civ. SNC

Identificativi Catastali:

Sezione:

Foglio: 73

Particella: 37

Subalterno: 49

Compilata da:

Talon Alessandro

Iscritto all'albo:

Geometri

Prov. Venezia

N. 1667

Scheda n. 1

Scala 1:200

Piano Primo h. 2,70



Piano Secondo h. 2,70



Ultima planimetria in atti

