

**Agenzia del Territorio
CATASTO FABBRICATI
Ufficio Provinciale di
Venezia**

Dichiarazione protocollo n. VE0322189 del 13/12/2007

Planimetria di u.i.u. in Comune di Iesolo

Via Aleardo Aleardi

civ. SNC

Identificativi Catastali:

Sezione:

Foglio: 73

Particella: 37

Subalterno: 71

Compilata da:

Talon Alessandro

Iscritto all'albo:
Geometri


Prov. Venezia

N. 1667

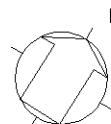
Scheda n. 1

Scala 1:200

Piano Interrato h. 2.40



ORIENTAMENTO



Ultima planimetria in atti

**Agenzia del Territorio
CATASTO FABBRICATI
Ufficio Provinciale di
Venezia**

Dichiarazione protocollo n. VE0239667 del 25/10/2011

Planimetria di u.i.u. in Comune di Iesolo

Via Aleardo Aleardi

civ. SNC

Identificativi Catastali:

Sezione:
Foglio: 73
Particella: 37
Subalterno: 143

Compilata da:
Artico Massimo

Iscritto all'albo:
Geometri

Prov. Venezia

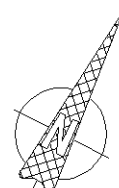
N. 1642

Scheda n. 1

Scala 1:200



PIANO TERRA H 2.80



Catasto dei Fabbricati - Situazione al 11/06/2024 - Comune di JESOLO(C388) - < Foglio 73 - Particella 37 - Subalterno 143 >
VIA ALEARDO ALEARDI n. 23/A Piano T

Ultima planimetria in atti

**Agenzia del Territorio
CATASTO FABBRICATI
Ufficio Provinciale di
Venezia**

Dichiarazione protocollo n. VE0322189 del 13/12/2007

Planimetria di u.i.u. in Comune di Iesolo

Via Aleardo Aleardi

civ. SNC

Identificativi Catastali:

Sezione:

Foglio: 73

Particella: 37

Subalterno: 68

Compilata da:

Talon Alessandro

Iscritto all'albo:

Geometri

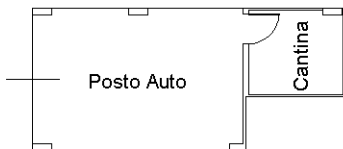
Prov. Venezia

N. 1667

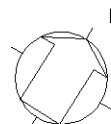
Scheda n. 1

Scala 1:200

Piano Interrato h. 3.00



ORIENTAMENTO



Ultima planimetria in atti