

MODULARIO
f. 119/renda 497



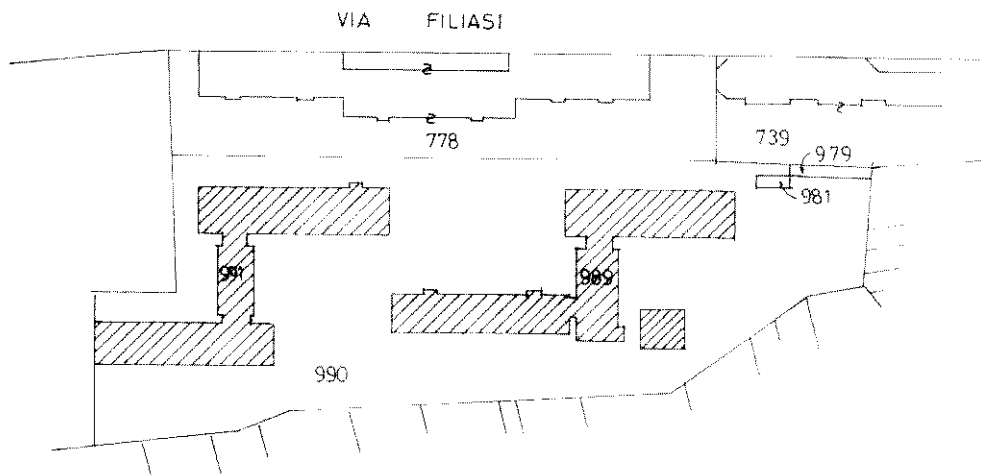
MINISTERO DELLE FINANZE
DIPARTIMENTO DEL TERRITORIO
CATASTO EDILIZIO URBANO (RDL 13-4-1939, n. 652)
MESTRE VENEZIA FILIASI

MOD. BNT/CEU)

LIRE
500

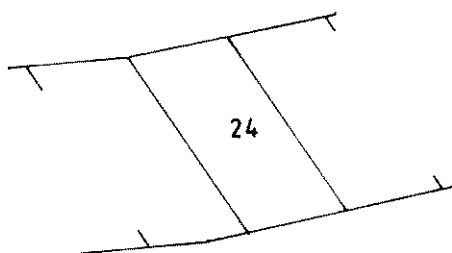
Planimetria di u.i.u. in Comune di via

CIV.



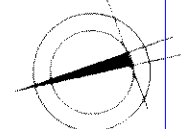
ESTRATTO DI MAPPA
1:2000

sub
24
6708/0/1996
AAR/ME/8/990



POSTO AUTO SCOPERTO DI MQ. 13

ORIENTAMENTO



SCALA DI 1:2000


Dichiarazione di N.C.
Denuncia di variazione

Compilata da: **ARCHITETTO
GIANCARLO TROSATO**

RISERVATO ALL'UFFICIO

data LUG. '96

Firma



Catasto 08 Fabbricati - Situazione al 30/05/2022 - Comune di VENEZIA (L/736) - < Foglio 129 - Particella 990 - Subalterno 24 >
10 mn 01
VIA JACOPO ELLIASI Piano T
deriva dal mn 990 del fg. M/8