

MODULARIO
Fig. rend. 497



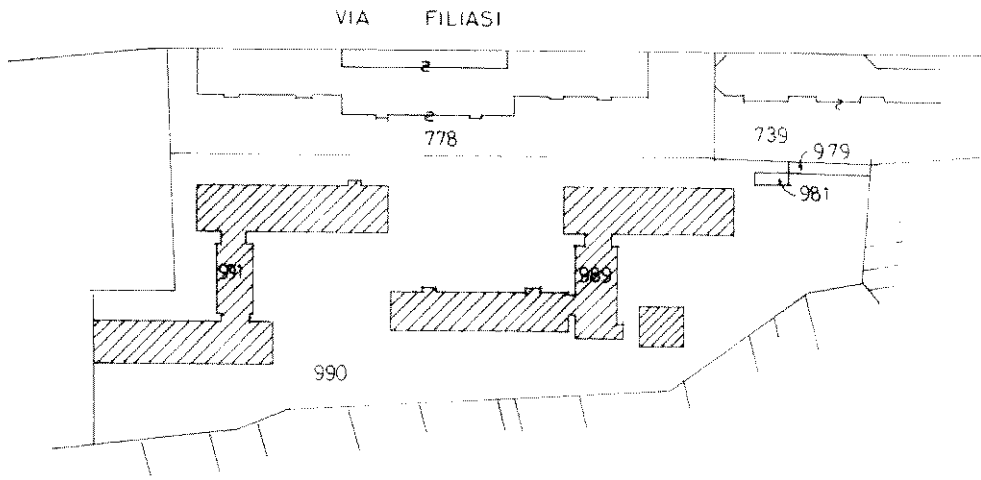
MINISTERO DELLE FINANZE
DIPARTIMENTO DEL TERRITORIO
CATASTO EDILIZIO URBANO (RDL 13-4-1939, n. 652)

MOD. BN - CEU

LIRE
500

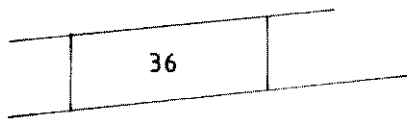

Planimetria di u.i.u. in Comune di **MESTRE VENEZIA** via **FILIASI**

CIV



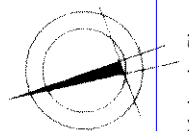
ESTRATTO DI MAPPA
1:2000

sub **36**
ARR/ME/8/990
6708/0/1996



POSTO AUTO SCOPERTO DI MQ 10

ORIENTAMENTO



SCALA DI 1:2000

Dichiarazione di N.C.
Denuncia di variazione
Ultima planimetria in atti

Compilata dall' **ARCHITETTO**
GIANCARLO CROSATO
(Titolo, cognome e nome)

RISERVATO ALL'UFFICIO



Catasto Fabbricati - Situazione al 30/05/2022 - Comune di VENEZIA (L/736) - < Foglio 129 - Particella 990 - Subalterno 36 >
VIA LACCOPELLIASI Piano T.
10 man 01
deriva dal mn 990 del fq. M/8