

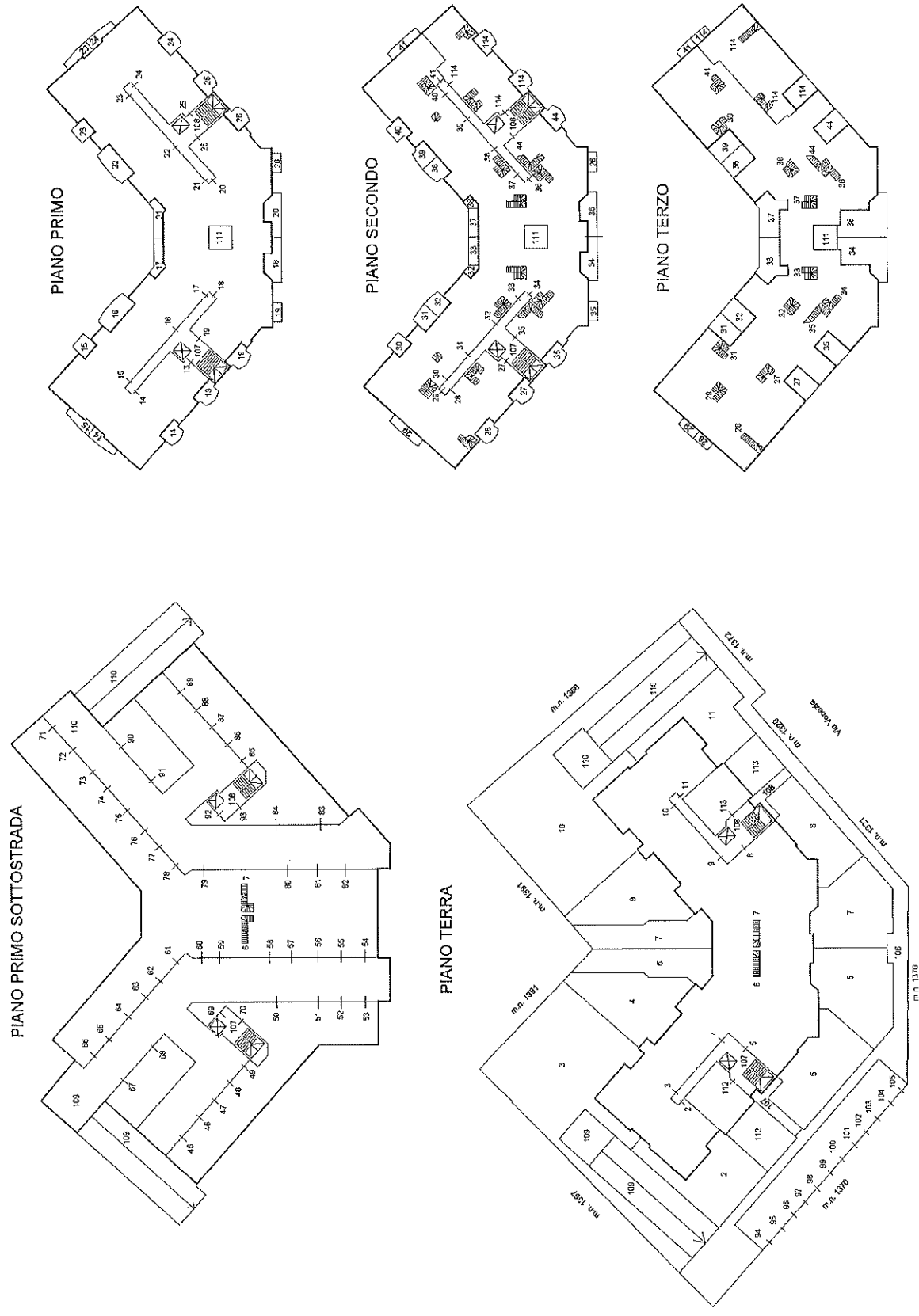
ELABORATO PLANIMETRICO Comune di Colognoia Al Collin Dimostrazione grafica dei subaltemi	Compilato da: Danzi Davide Foglio: 19 Particella: 1384	Iscritto all'albo: Ingegneri del Tipo Mappale n.	Prov. Verona del del	N. 3141 del del Scala 1 : 500
	Serzione: Foglio: 19 Particella: 1384	del del del	del del del	del del del

Agenzia delle Entrate
CATASTO FABBRICATI
 Ufficio provinciale di Verona

Ultima planimetria in atti

Data: 12/12/2023 n. T208124 - Richiedente: Telematico

Totale schede: 1 - Formato di acquisizione: A3(297x420) - Formato stampa richiesto: A4(210x297) - Fattore di scala non utilizzabile



**Agenzia del Territorio
CATASTO FABBRICATI
Ufficio Provinciale di
Verona**

Dichiarazione protocollo n. VR0060864 del 07/03/2006

Planimetria di u.i.u. in Comune di Colognola Ai Colli

Via Venezia

civ.

Identificativi Catastali:

Sezione:
Foglio: 19
Particella: 1384
Subalterno: 31

Compilata da:
Marcolini Renzo

Iscritto all'albo:
Architetti

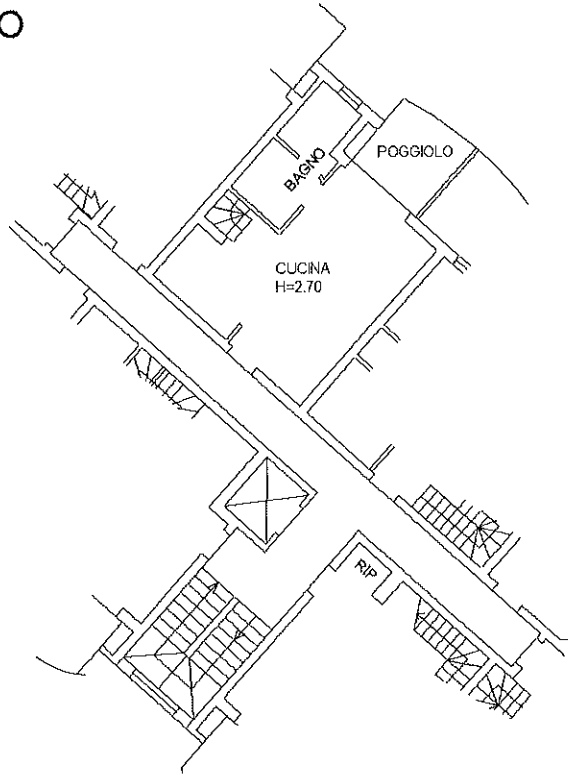
Prov. Verona

N. 510

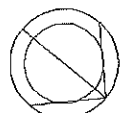
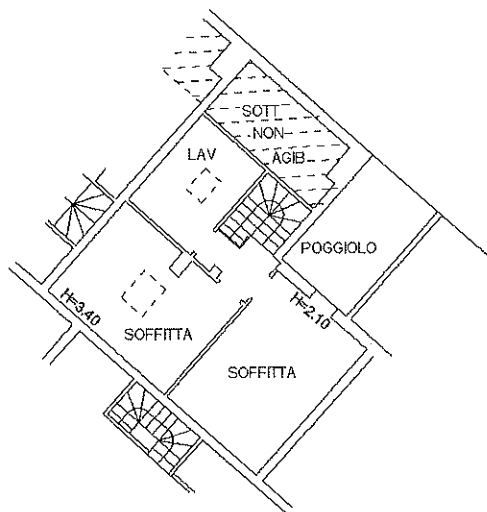
Scheda n. 1

Scala 1:200

PIANO SECONDO



PIANO TERZO



NORD

Ultima planimetria in atti

Data: 12/12/2023 - n. T221572 - Richiedente: ZRZNR65R25L781J

Totale schede: 1 - Formato di acquisizione: A4(210x297) - Formato stampa richiesto: A4(210x297)

**Agenzia del Territorio
CATASTO FABBRICATI
Ufficio Provinciale di
Verona**

Dichiarazione protocollo n. VR0060864 del 07/03/2006

Planimetria di u.i.u. in Comune di Colognola Ai Colli

Via Venezia

civ.

Identificativi Catastali:

Sezione:
Foglio: 19
Particella: 1384
Subalterno: 61

Compilata da:
Marcolini Renzo

Iscritto all'albo:
Architetti

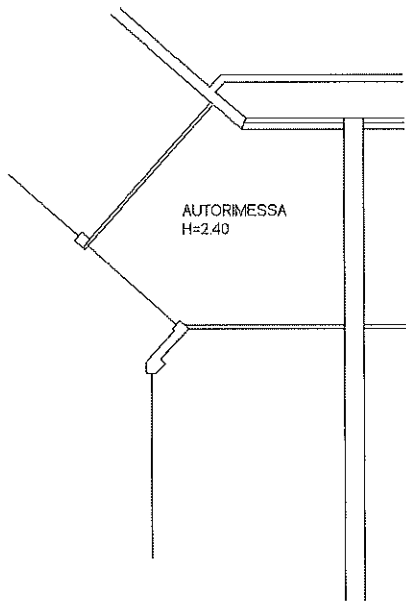
Prov. Verona

N. 510

Scheda n. 1

Scala 1:200

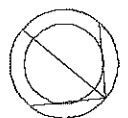
PIANO SCANTINATO



Ultima planimetria in atti

Data: 12/12/2023 - n. T221574 - Richiedente: ZRZNR65R25L781J

Totale schede: 1 - Formato di acquisizione: A4(210x297) - Formato stampa richiesto: A4(210x297)



NORD