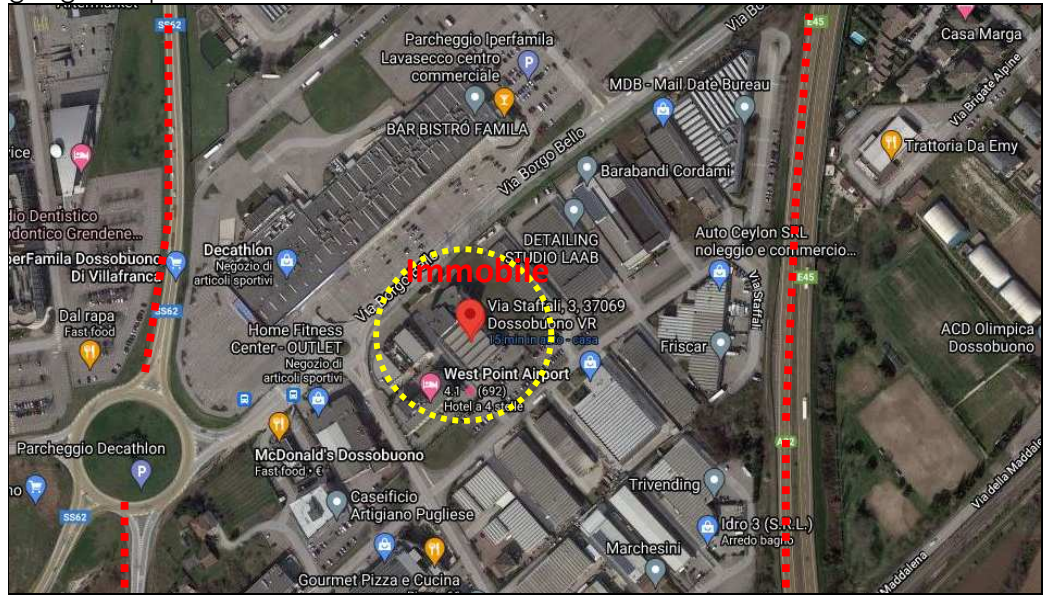


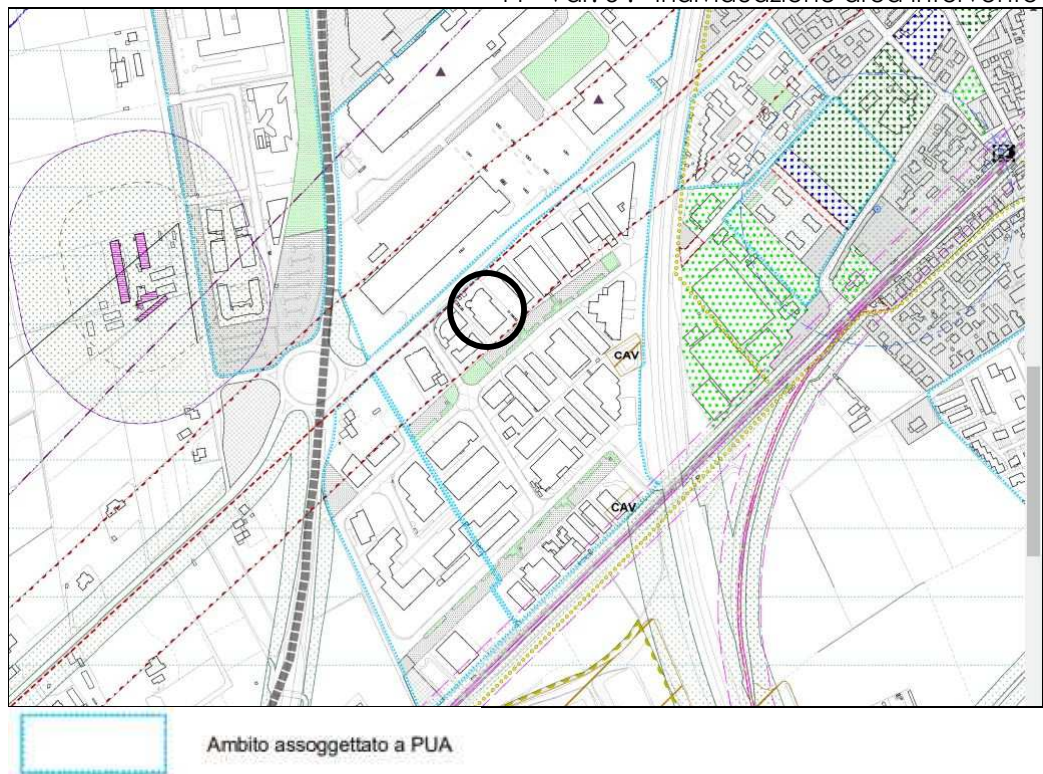
Comune di Villafranca

## INDIVIDUAZIONE AREA DI INTERVENTO

google maps : individuazione immobile

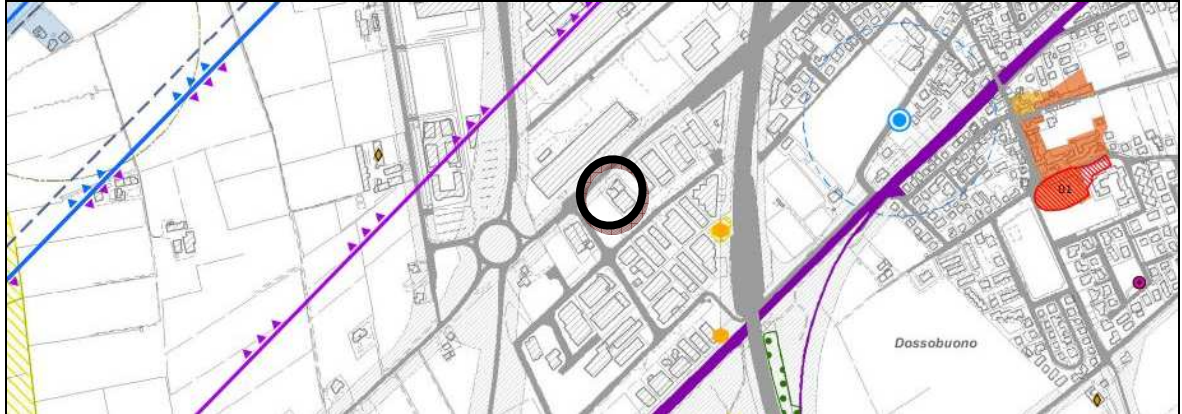


PI - Var. 5 : individuazione area intervento

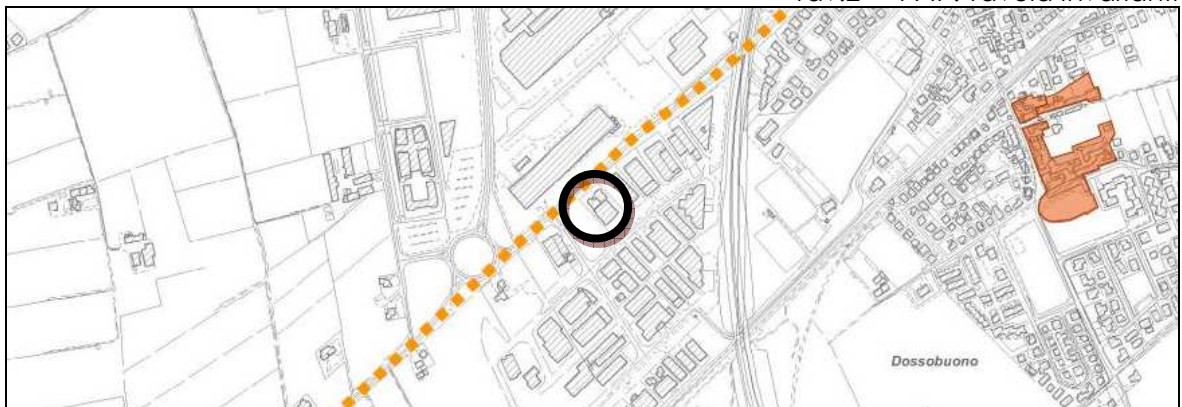


L'immobile ricade all'interno della Zona di Ambito assoggettato a PUA.

Tav. 1 - PAT : Tavola Vincoli

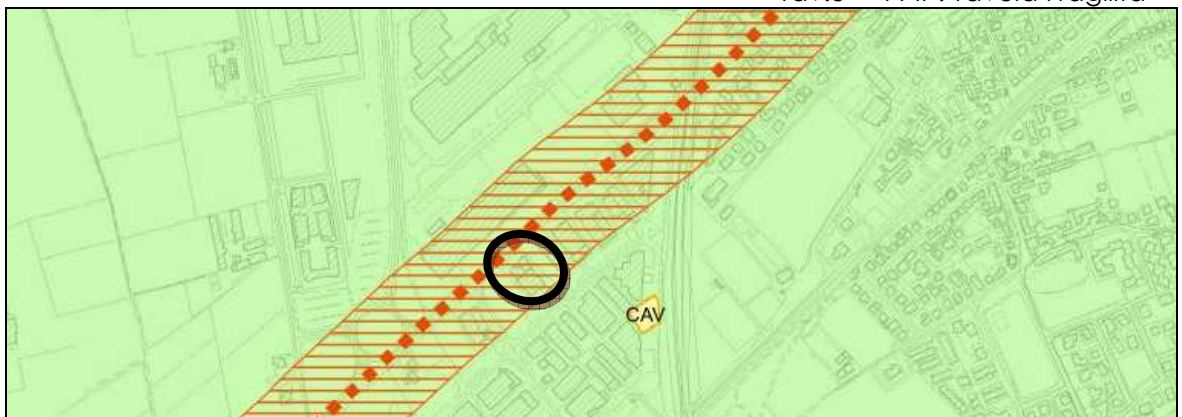



Tav.2 - PAT : Tavola Invarianti



Art. 27  Strada Consolare Romana (Via Postumia)

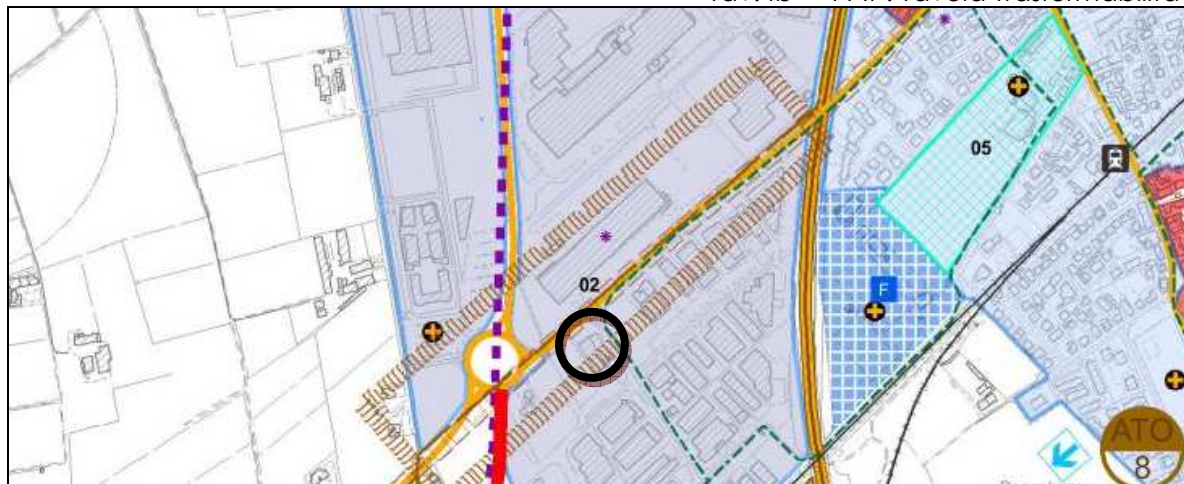
Tav.3 - PAT : Tavola Fragilità


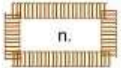




Art. 32  Area a rischio di rinvenimenti archeologici

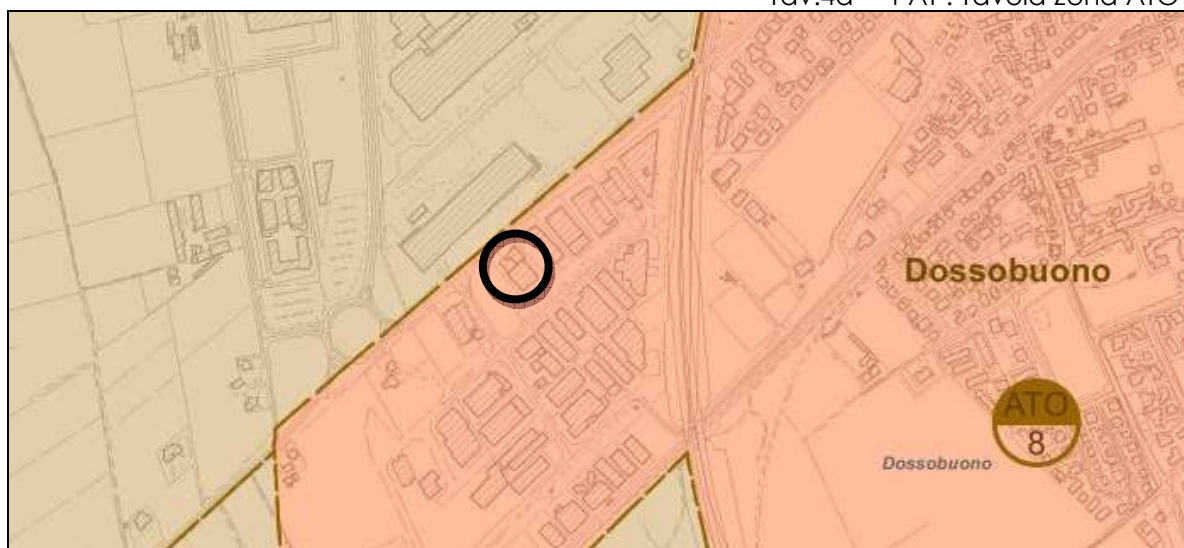
Art. 27  Strada consolare romana - Via Postumia (PTRC, art. 60)

Tav.4b - PAT : Tavola Trasformabilità



- Art. 41  Aree di urbanizzazione consolidata prevalentemente produttive
- Art. 44  Aree idonee per interventi diretti al miglioramento della qualità urbana e territoriale  
 01 centri minori di Quaderni, Rosegaferro, Alpo, Pozzomoretto e Volpare di Sotto  
 02 assi stradali
- Art. 52  Viabilità esistente da potenziare e riqualificare
- Art. 53  Percorsi ciclabili esistenti e di progetto

Tav.4a - PAT : Tavola Zona ATO



- Art. 40  Centro abitato di Dossobuono

Verona li 20/03/2023

Il Tecnico  
 arch. Luciana Corradini