

Visura storica per immobile

Situazione degli atti informatizzati dall'impianto meccanografico al 12/05/2021

Dati della richiesta	Comune di CERCHIARA DI CALABRIA (Codice: C489)
Catasto Fabbricati	Provincia di COSENZA
	Foglio: 56 Particella: 67 Sub.: 3

INTESTATI

1		(1) Proprieta` per 500/1000
2		(1) Proprieta` per 500/1000

Unità immobiliare dal 11/05/2021

N.	DATI IDENTIFICATIVI				DATI DI CLASSAMENTO							DATI DERIVANTI DA
	Sezione Urbana	Foglio	Particella	Sub	Zona Cens.	Micro Zona	Categoria	Classe	Consistenza	Superficie Catastale	Rendita	
1		56	67	3			C/2	2	37 m ²	Totale: 49 m ²	Euro 82,17	VARIAZIONE del 10/05/2021 protocollo n. CS0059639 in atti dal 11/05/2021 FRAZIONAMENTO E FUSIONE-ULTIMAZIONE DI FABBRICATO URBANO (n. 15515.1/2021)
Indirizzo		CONTRADA MAGAZZINO n. SC piano: T;										
Annotazioni		classamento e rendita proposti (D.M. 701/94)										

Mappali Terreni Correlati

Codice Comune C489 - Sezione - Foglio 56 - Particella 67

Situazione degli intestati dal 10/05/2021

N.	DATI ANAGRAFICI	CODICE FISCALE	DIRITTI E ONERI REALI
1			(1) Proprieta` per 500/1000
2			(1) Proprieta` per 500/1000
DATI DERIVANTI DA		VARIAZIONE del 10/05/2021 protocollo n. CS0059639 in atti dal 11/05/2021 Registrazione: FRAZIONAMENTO E FUSIONE- ULTIMAZIONE DI FABBRICATO URBANO (n. 15515.1/2021)	

Per ulteriori variazioni richiedere le visure storiche dei seguenti immobili soppressi, originari del precedente:

- foglio 56 particella 67 subalterno 1
- foglio 56 particella 67 subalterno 2

Unità immobiliari n. 1

Tributi erariali: Euro 0,90

Visura storica per immobile

Situazione degli atti informatizzati dall'impianto meccanografico al 12/05/2021

Data: 12/05/2021 - Ora: 08.52.28 Fine

Visura n.: T25000 Pag: 2

Visura telematica

* Codice Fiscale Validato in Anagrafe Tributaria



Agenzia delle Entrate
CATASTO FABBRICATI
Ufficio Provinciale di
Cosenza

Dichiarazione protocollo n. CS0059639 del 11/05/2021

Comune di Cerchiara Di Calabria

Contrada Magazzino

civ. SC

Identificativi Catastali:

Sezione:

Foglio: 56

Particella: 67

Subalterno: 3

Compilata da:
Ali' Marcello

Iscritto all'albo:
Architetti

Prov. Reggio Calabria

N. 1756

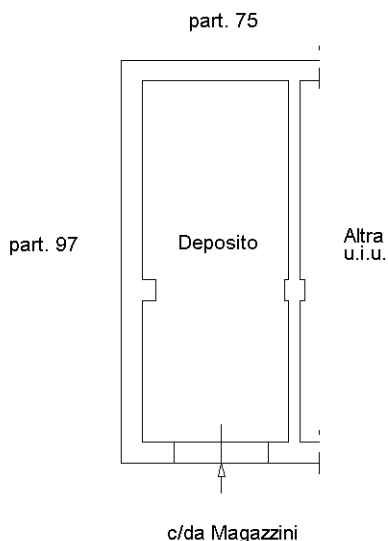
Planimetria

Scheda n. 1

Scala 1:200

PIANO TERRA

H=3,00



Ultima planimetria in atti



Visura storica per immobile

Situazione degli atti informatizzati dall'impianto meccanografico al 12/05/2021

Dati della richiesta	Comune di CERCHIARA DI CALABRIA (Codice: C489)
Catasto Fabbricati	Provincia di COSENZA Foglio: 56 Particella: 67 Sub.: 4

INTESTATI

1		(1) Proprieta` per 500/1000
2		(1) Proprieta` per 500/1000

Unità immobiliare dal 11/05/2021

N.	DATI IDENTIFICATIVI				DATI DI CLASSAMENTO							DATI DERIVANTI DA
	Sezione Urbana	Foglio	Particella	Sub	Zona Cens.	Micro Zona	Categoria	Classe	Consistenza	Superficie Catastale	Rendita	
1		56	67	4			A/3	2	7 vani	Totale: 137 m ² Totale escluse aree scoperte** : 135 m ²	Euro 469,98	VARIAZIONE del 10/05/2021 protocollo n. CS0059639 in atti dal 11/05/2021 FRAZIONAMENTO E FUSIONE-ULTIMAZIONE DI FABBRICATO URBANO (n. 15515.1/2021)
Indirizzo					CONTRADA MAGAZZINO n. SC piano: T-1;							
Annotazioni					classamento e rendita proposti (D.M. 701/94)							

Mappali Terreni Correlati

Codice Comune C489 - Sezione - Foglio 56 - Particella 67

Situazione degli intestati dal 10/05/2021

N.	DATI ANAGRAFICI	CODICE FISCALE	DIRITTI E ONERI REALI
1			(1) Proprieta` per 500/1000
2			(1) Proprieta` per 500/1000
DATI DERIVANTI DA		VARIAZIONE del 10/05/2021 protocollo n. CS0059639 in atti dal 11/05/2021 Registrazione: FRAZIONAMENTO E FUSIONE- ULTIMAZIONE DI FABBRICATO URBANO (n. 15515.1/2021)	

Per ulteriori variazioni richiedere le visure storiche dei seguenti immobili soppressi, originari del precedente:

- foglio 56 particella 67 subalterno 1
- foglio 56 particella 67 subalterno 2

Unità immobiliari n. 1

Tributi erariali: Euro 0,90

Visura storica per immobile

Situazione degli atti informatizzati dall'impianto meccanografico al 12/05/2021

Data: 12/05/2021 - Ora: 08.52.50 Fine

Visura n.: T25182 Pag: 2

Visura telematica

* Codice Fiscale Validato in Anagrafe Tributaria

** Si intendono escluse le "superfici di balconi, terrazzi e aree scoperte pertinenziali e accessorie, comunicanti o non comunicanti"
(cfr. Provvedimento del Direttore dell'Agenzia delle Entrate 29 marzo 2013).

Agenzia delle Entrate
CATASTO FABBRICATI
Ufficio Provinciale di
Cosenza

Dichiarazione protocollo n. CS0059639 del 11/05/2021

Comune di Cerchiara Di Calabria

Contrada Magazzino

civ. SC

Identificativi Catastali:

Sezione:

Foglio: 56

Particella: 67

Subalterno: 4

Compilata da:
Ali' Marcello

Iscritto all'albo:
Architetti

Prov. Reggio Calabria

N. 1756

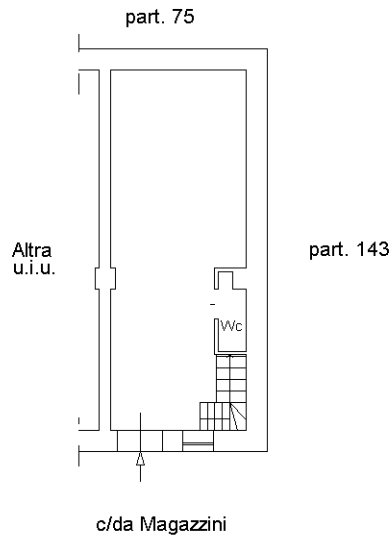
Planimetria

Scheda n. 1

Scala 1:200

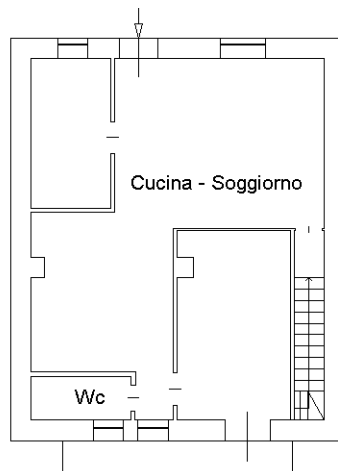
PIANO TERRA

H=3,00



PIANO PRIMO

H=2,70



Ultima planimetria in atti

**Agenzia delle Entrate
CATASTO FABBRICATI
Ufficio Provinciale di
Cosenza**

ELABORATO PLANIMETRICO

Compilato da:
Ali' Marcello
Iscritto all'albo:
Architetti
Prov. Reggio Calabria N. 1756

Comune di Cerchiara Di Calabria

Protocollo n. CS0059639 del 11/05/2021

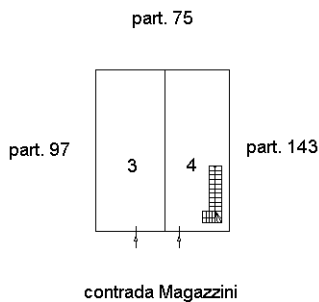
Sezione: Foglio: 56 Particella: 67

Tipo Mappale n. del

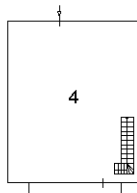
Dimostrazione grafica dei subalterni

Scala 1 : 500

Piano Terra



PIANO PRIMO



Ultima planimetria in atti



Direzione Provinciale di Cosenza

Ufficio Provinciale - Territorio

Servizi Catastali

Comune di: CERCHIARA DI CALABRIA

Elenco Subalterni

ACCERTAMENTO DELLA PROPRIETA IMMOBILIARE URBANA

ELENCO DEI SUBALTERNI ASSEGNATI

Comune		Sezione	Foglio	Particella		Tipo mappale	del:
CERCHIARA DI CALABRIA			56	67			
Sub	UBICAZIONE via/piazza	n°civ	Piani	Scala	Int.	DESCRIZIONE	
1						SOPPRESSO	
2						SOPPRESSO	
3	contrada magazzino	SC	T			LOCALE DI DEPOSITO	
4	contrada magazzino	SC	T-1			ABITAZIONE DI TIPO ECONOMICO	

Unità immobiliari n. 4

Tributi erariali: 0,00

Visura telematica

