

MODULARIO
F. rig. rend. 496



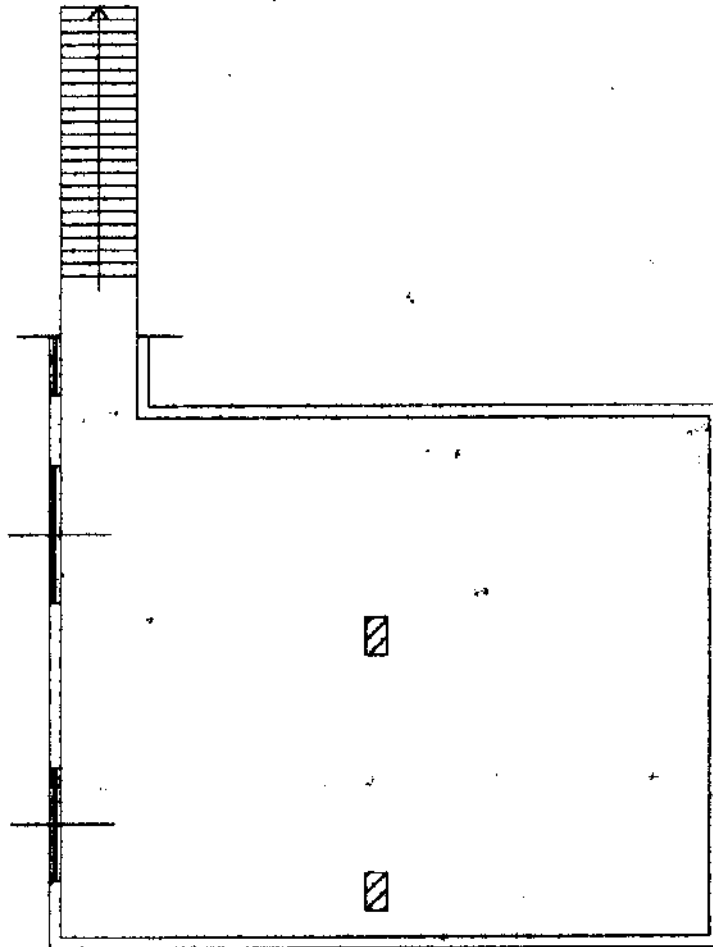
MINISTERO DELLE FINANZE
DIREZIONE GENERALE DEL CATASTO E DEI SS.TT.EE.
CATASTO EDILIZIO URBANO (RDL 13-4-1939, n. 652)

MOD. AN (CEU)

LIRE
605

Planimetria di u.i.u. in Comune di SPEZZANO ALBANESE via TOGLIATTI civ. 51

SEMINTERRATO
H-2.88



ORIENTAMENTO



SCALA DI 1:200

Dichiarazione di N.C.
Denuncia di variazione

Compilata dai ALCA ROCCO FRANCESCO
(Titolo, cognome, nome)


RISERVATO ALL'UFFICIO

Ultima planimetria in atti

Identificativi catastali

Iscritto all'albo dei periti incaricati
della provincia di BOLOGNA
n. 7935 sub 1
data 22/03/2022

Data presentazione: 31/01/2001 - Data: 22/03/2022 - n. T203491 - Richiedente: TMOPLA87A30B774R
Totale sheet: 1 - Formato di acquisizione: A4 (210x297) - Formato stampa: A4 (210x297)



Catasto dei Fabbricati - Situazione al 22/03/2022 - Comune di SPEZZANO ALBANESE(1895) - < Foglio 18 - Particella 1495 - Subalterno 1 >
Firmato DIGITALEMENTE con il sistema ARUBA PEC S.P.A. NG CA 3 Serial#: 3b5e036a446c6f65695b58e2054ed30b7

MODULARIO
F. rig. rend. 400



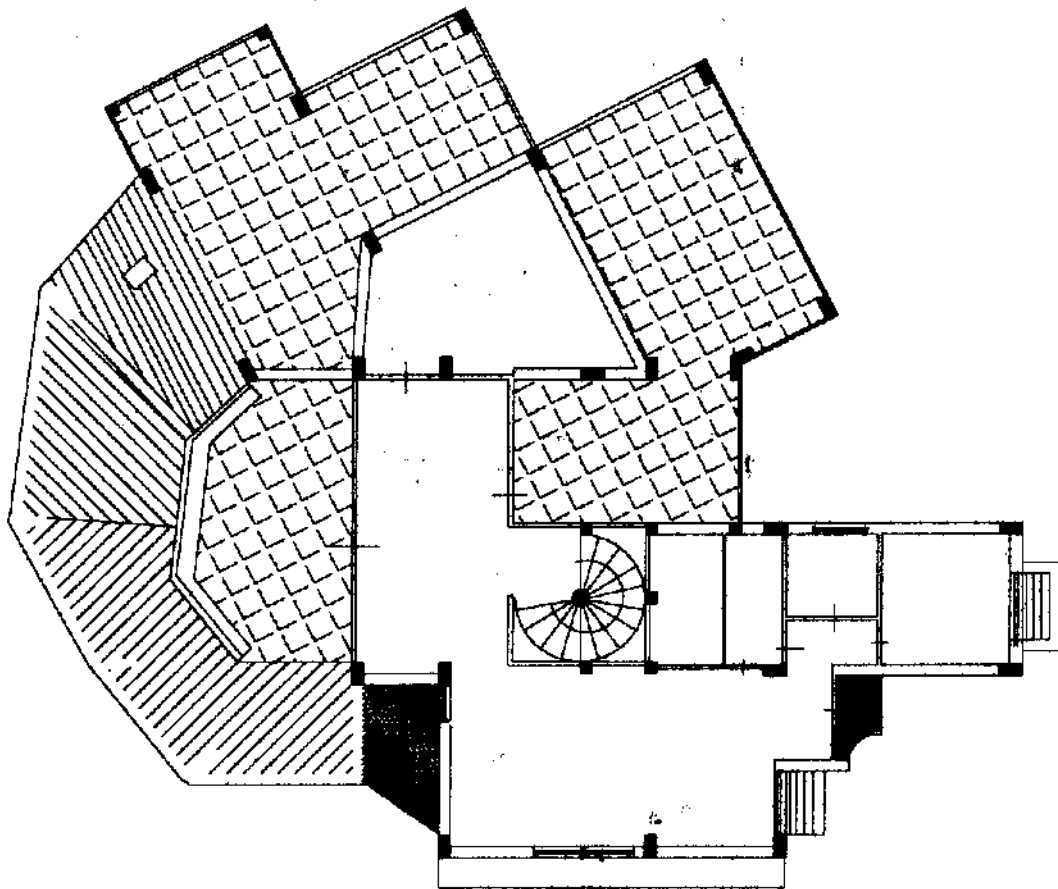
MINISTERO DELLE FINANZE
DIREZIONE GENERALE DEL CATASTO E DEI SS.TT.EE.
CATASTO EDILIZIO URBANO (RDL 13-4-1939, n. 652)

MOD. AN (CEU)

LIRE
605

Planimetria di u.i.u. in Comune di SPEZZANO ALBANESE via Togliatti civ. 51

MANSARDA



ORIENTAMENTO



SCALA DI 1:200

Dichiarazione di N.C.
Denuncia di variazione


Compilata dal Arch. ROCCA FRANCESCO
(Titolo, cognome e firma)

iscritto all'elenco degli architetti
della provincia di COSENZA
data 19/03/2022 Firma [Signature]

RISERVATO ALL'UFFICIO

Ultima planimetria in atti
identificativi catastali
Data presentazione: 31/01/2001 - Data: 22/03/2022 - n. T203494 - Richiedente: TMOPLA87A30B774R
Totale fogli: 4 subfirmato di acquisizione: A4(210x297) - Formato stampa ufficio: A4(210x297)

num 01
Catasto dei Fabbricati - Situazione al 22/03/2022 - Comune di SPEZZANO ALBANESE(1895) - < Foglio 18 - Particella 1495 - Subalterno 2 >
Firmato Diritto Catastroale



MODULARIO
F. rig. rend. 496



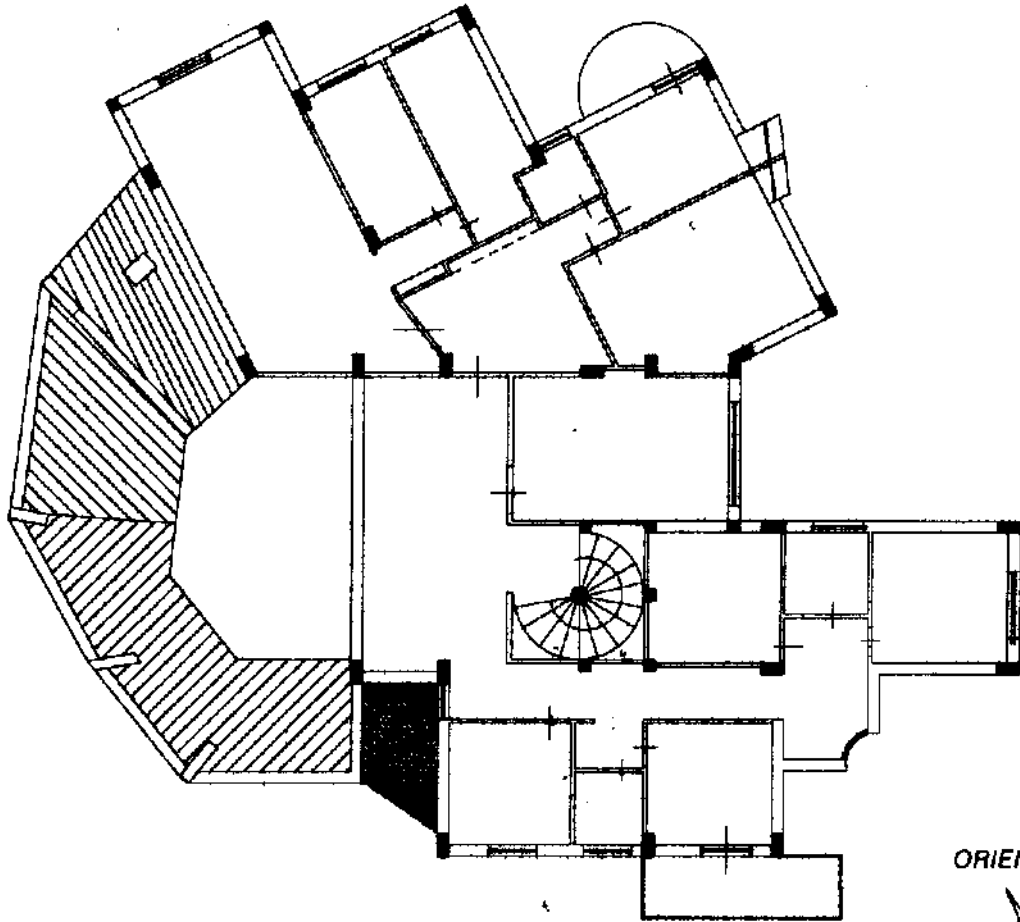
MINISTERO DELLE FINANZE
DIREZIONE GENERALE DEL CATASTO E DEI SS TT.EE.
CATASTO EDILIZIO URBANO (RDL 13-4-1939, n. 652)

MOD. AN (CEU)

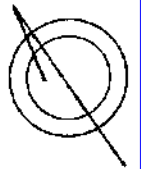
LIRE
605

Planimetria di u.i.u. in Comune di SPEZZANO ALBANESE, via TOGLIATTI civ. 51

PIANO SECONDO



ORIENTAMENTO




SCALA DI 1: 200

Dichiarazione di N.C.
Denuncia di variazione

Compilata dal Arch. ROCCA FRANCESCO
(Titolo, cognome e nome)

RISERVATO ALL'UFFICIO

Ultima planimetria in atti
Identificativi catastali
Data presentazione: 31/01/2001 - Data: 22/03/2022 - n. T203494 - Richiedente: TMOPLA87A30B774R
Totale schede: 4 - Formato di acquisizione: alla provincia di Spezzano - Formato stampa: A4 (210x297)
n. 1415 sub. 1
data 15/03/2022 firma [Firma]



Catasto dei Fabbricati - Situazione al 22/03/2022 - Comune di SPEZZANO ALBANESE(1895) - < Foglio 18 - Particella 1495 - Subalterno 2 >
inm/01
Firmato DIRETTORE DISTRETTO CATASTI ARUBAPEG S.P.A. NG CA 3 Serial#: 3b5e036a446cf656895b58e2054ed30b7

MODULARIO
fig. rend. 496



MINISTERO DELLE FINANZE
DIREZIONE GENERALE DEL CATASTO E DEI SS.TT.EE.
CATASTO EDILIZIO URBANO (RDL 13-4-1939, n. 652)

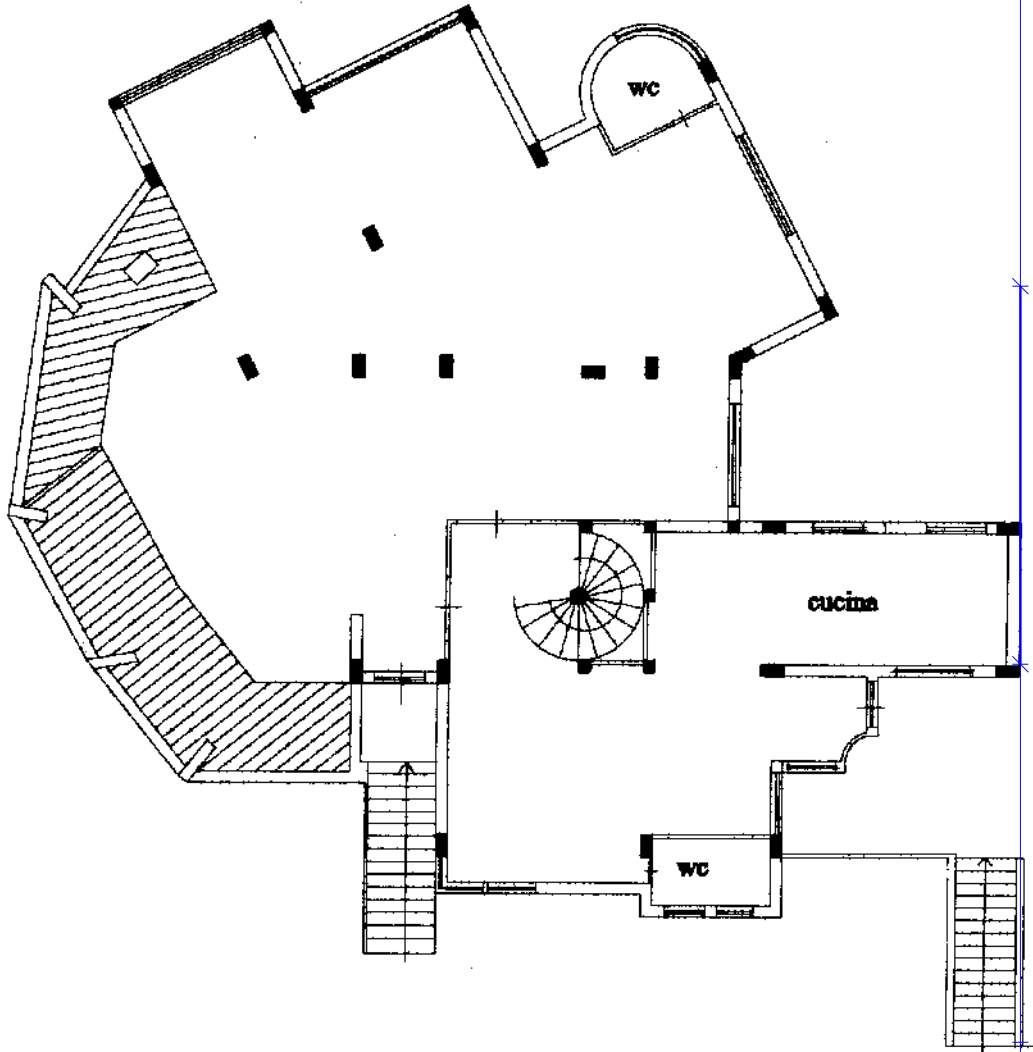
MOD. AN (CEU)

LIRE
605

Planimetria di u.i.u. in Comune di SPEZZANO ALBANESE via TOGLIATI civ. 54

PIANO PRIMO

h = 2.70



ORIENTAMENTO



SCALA DI 1:200

Dichiarazione di N.C.

Denuncia di variazione

Ultima planimetria in atti

Identificativi catastali

Data presentazione: 31/01/2001 - Data: 22/03/2022 - n. T203494 - Richiedente: TMOPLA87A30B774R

Totale schede: 12.95 Formato di acquisizione: A4 (210x297) - Formato stampa richiesto: A4 (210x297)

n. sub. data


Compilata dal ARCA ROSA FRANCESCA
(Titolo, cognome e nome)

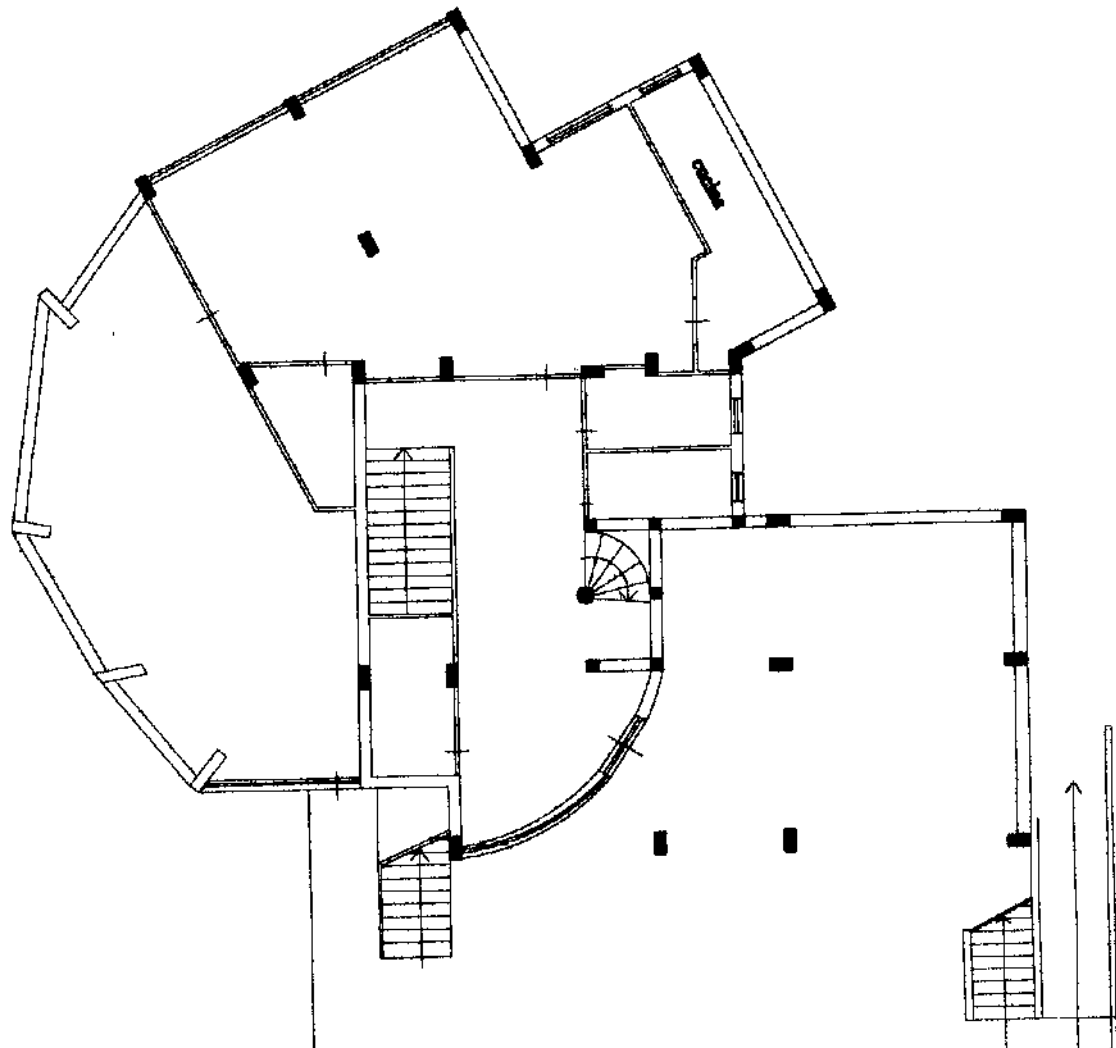
Iscritto all'albo dei Geometri
della Provincia di COSTANZA n. 385

data

RISERVATO ALL'UFFICIO

man 01
Catasto dei Fabbricati - Situazione: 12/20/2022 - Comune di SPEZZANO ALBANESE (1895) - < Foglio 18 - Particella 1495 - Subalterno 2 >
Firmato DIGITALEMENTE con il sistema di firma a base di certificati di firma elettronica qualificata. ID: ARUR01APEG.S.P.A. - NG_CA.3 - Serial#: 3b5e036a446c4656895b58e2054ed30b7





mapa 01
Catasto dei Fabbricati - Situazione al 22/03/2022 - Comune di SPEZZANO ALBANESE(1895) - < Foglio 18 - Particella 1495 - Subalterno 2 >
Firmato DA **GIACOMENI CURSI PEPIRENTI** Messaggio **DE ARQUA PEG S.P.A.** NG CA 3 Serial#: 3b5e036a446cf65695b58e2054ed30b7

ultima planimetria in atti

