

**Agenzia del Territorio  
CATASTO FABBRICATI  
Ufficio Provinciale di  
Cosenza**

Dichiarazione protocollo n. CS0315763 del 07/08/2009

Planimetria di u.i.u. in Comune di Rende

Via Bari

civ. SNC

Identificativi Catastali:

Sezione:  
Foglio: 50  
Particella: 1077  
Subalterno: 55

Compilata da:  
Massimilla Francesco  
Iscritto all'albo:  
Geometri

Prov. Cosenza

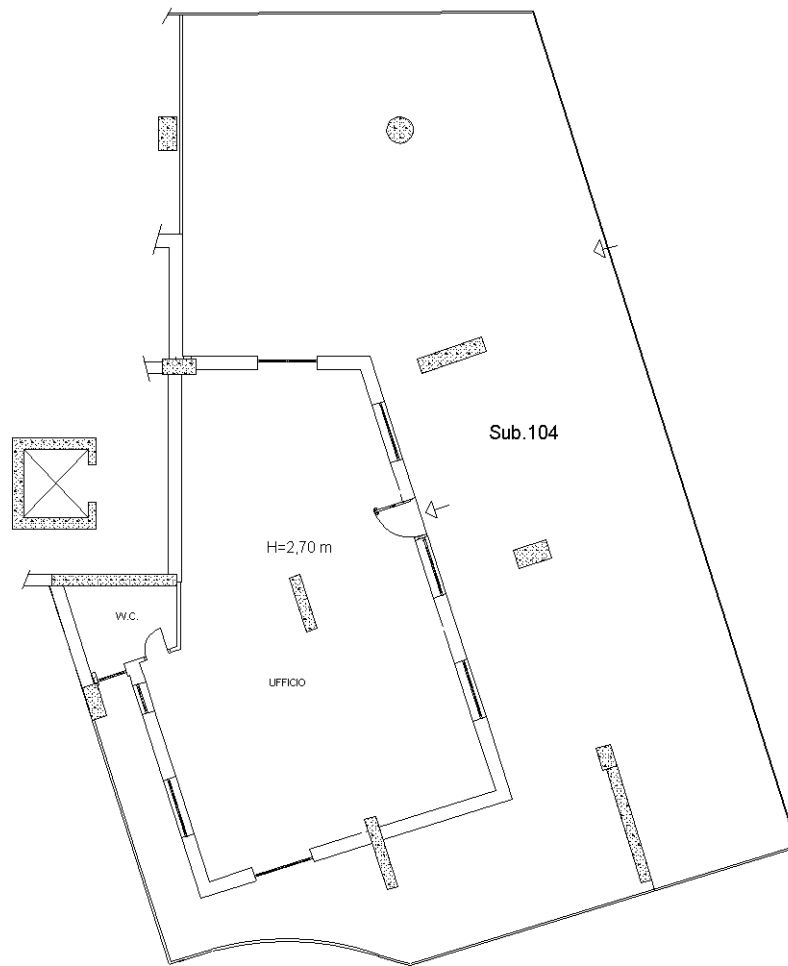
N. 2521

Scheda n. 1

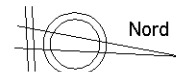
Scala 1:200

PIANO TERRA

Sub.55



Sub.104



Ultima planimetria in atti



**Agenzia del Territorio  
CATASTO FABBRICATI  
Ufficio Provinciale di  
Cosenza**

Dichiarazione protocollo n. CS0315763 del 07/08/2009

Planimetria di u.i.u. in Comune di Rende

Via Bari

civ. SNC

Identificativi Catastali:

Sezione:  
Foglio: 50  
Particella: 1077  
Subalterno: 71

Compilata da:  
Massimilla Francesco  
Iscritto all'albo:  
Geometri

Prov. Cosenza

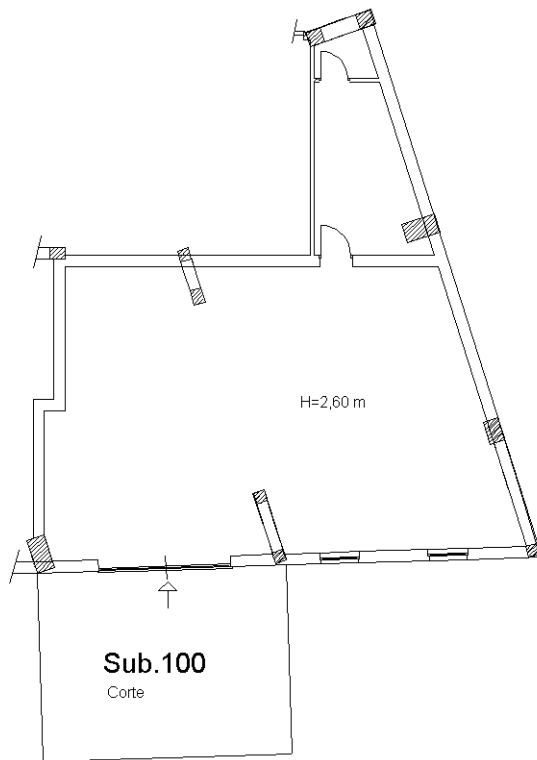
N. 2521

Scheda n. 1

Scala 1:200

PIANO INTERRATO

Sub.71



Catasto dei Fabbricati - Situazione al 08/11/2022 - Comune di RENDE(H235) - < Foglio 50 - Particella 1077 - Subalterno 71 > - Uiu graffiata  
Firmato Digitalmente Da: ARUBAPEC S.P.A. NG CA 3 Serial#: 6fb7373e7b8bdd521cea56626299a0da

Ultima planimetria in atti

