

Agenzia del Territorio
CATASTO FABBRICATI
 Ufficio provinciale di
Cosenza

Scheda n. 1

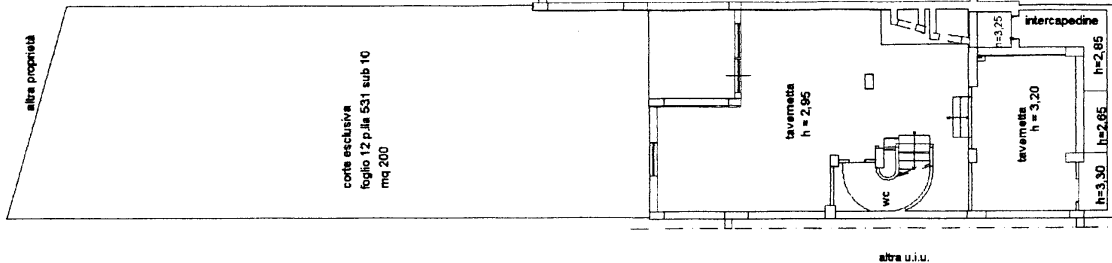
Scala 1: 200

Di chiarazione protocollo n. del
 Planimetria di u.i.u. in Comune di Mendicino
 Contrada Fornelle

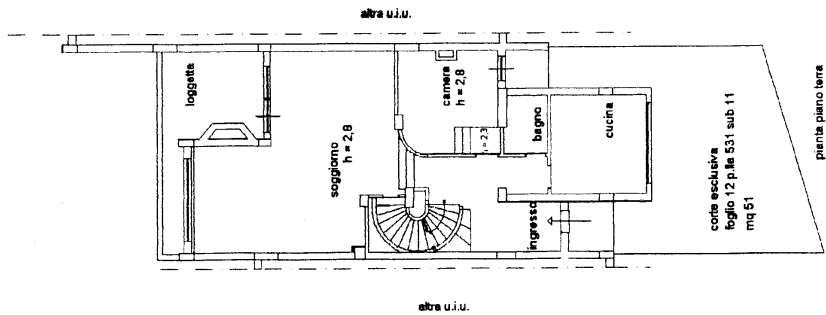
civ. SNC

Identificativi Catastali:
 Sezione: 12
 Foglio: 532
 Particella: 532
 Subalterno: 4

Compilata da:
 Grandinetti Fabio
 Iscritto all'albo:
 Ingegneri
 Prov. Cosenza N. 2526

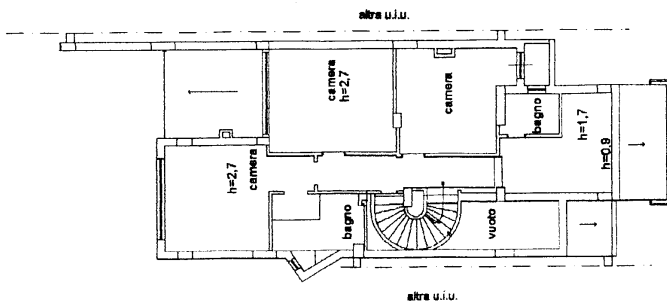


pianta piano seminterrato

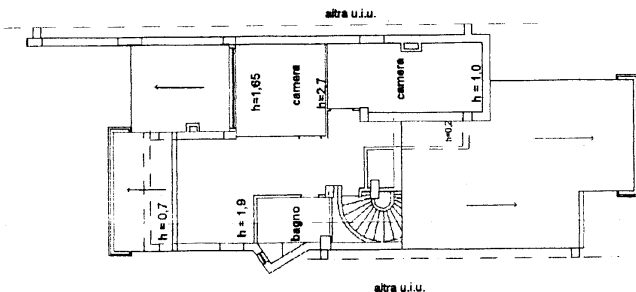


corte esclusiva
 foglio 12 p.l.n. 531 sub 11
 mq 51

pianta piano terra



pianta piano primo



pianta piano scabietto

