

Comune di Torano Castello - frazione Sartano

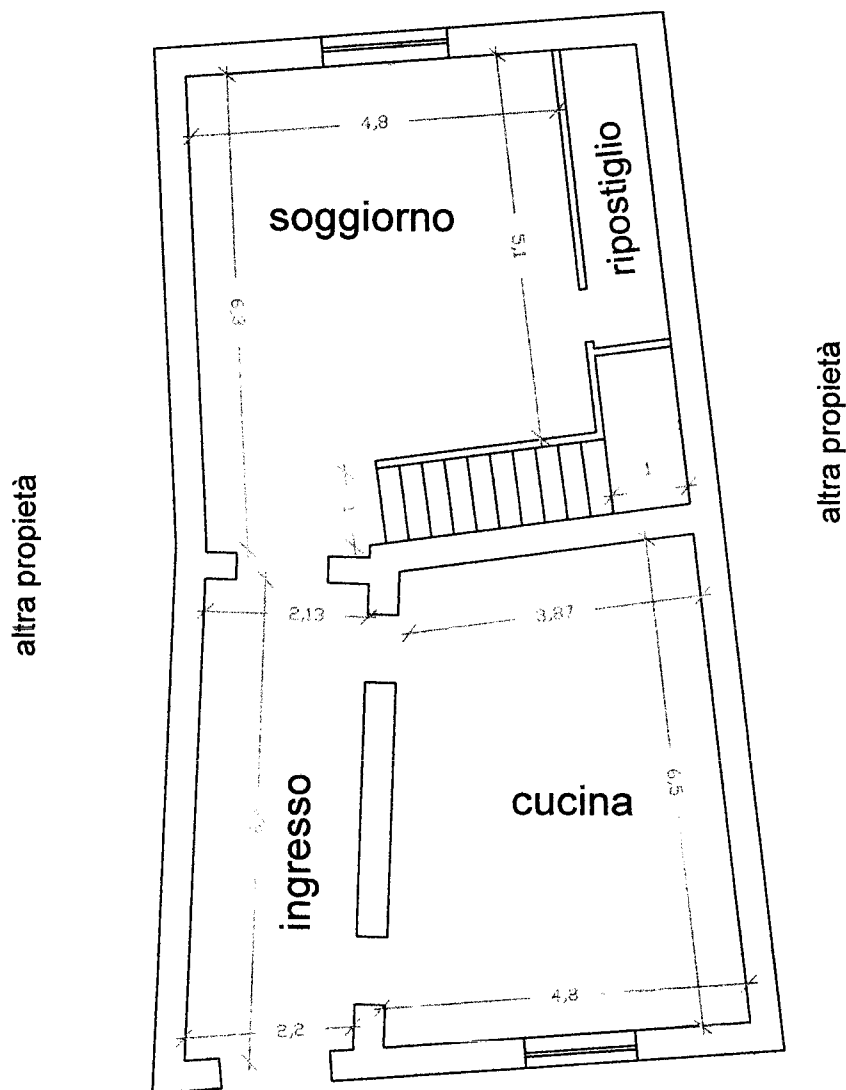
Via Vico I Umberto I n° 14 - foglio 13 particella 293

Unità immobiliare : APPARTAMENTO E PERTINENZA

Pianta PIANO TERRA


superficie commerciale appartamento 93,90 mq

altezza h = 2,90 m



Via Vico I Umberto I

scala disegno 1:100



Comune di Torano Castello - frazione Sartano

Via Vico I Umberto I n° 14 - foglio 13 particella 293

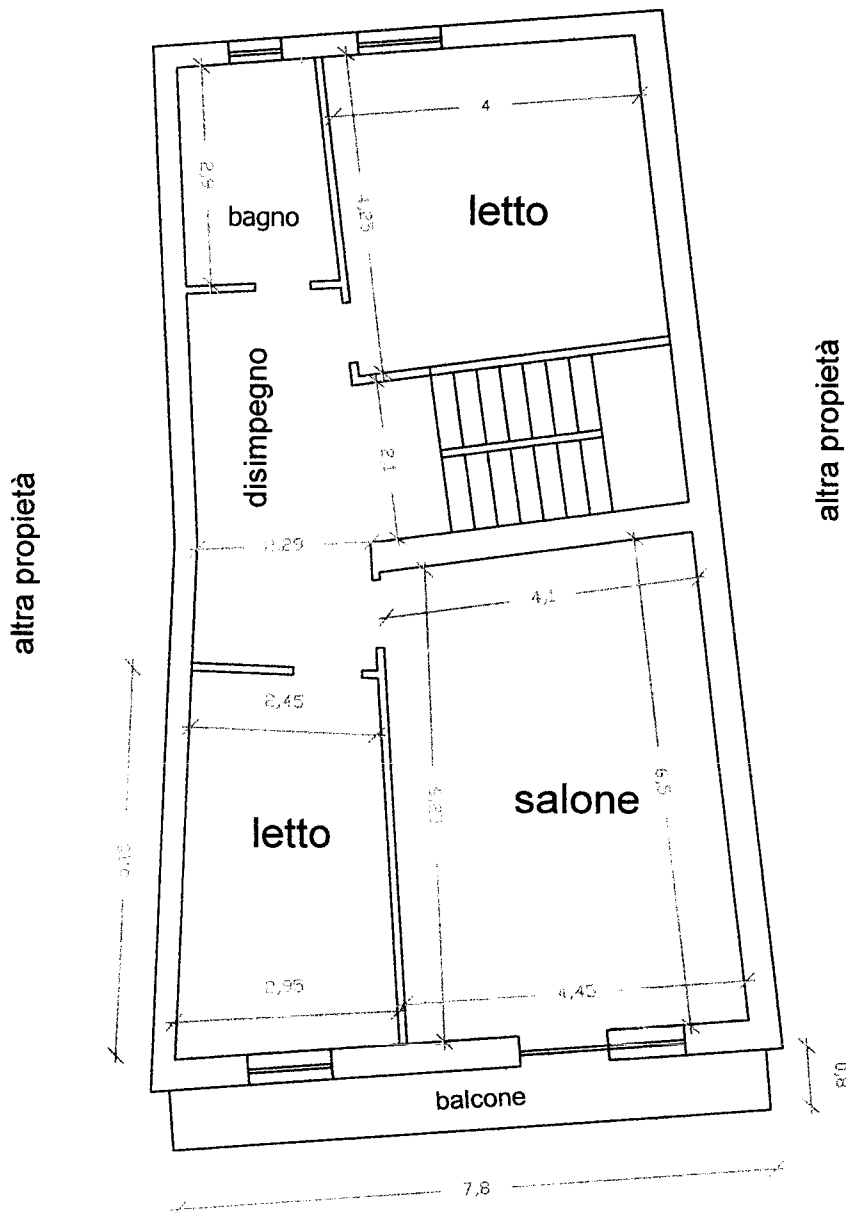
Unità immobiliare : APPARTAMENTO E PERTINENZA

Pianta PIANO PRIMO

superficie commerciale appartamento 94,40 mq


superficie balcone 6,30 mq

altezza h = 2,90 m



Via Vico I Umberto I

scala disegno 1:100



Comune di Torano Castello - frazione Sartano

Via Vico I Umberto I n° 14 - foglio 13 particella 293

Unità immobiliare : APPARTAMENTO E PERTINENZA

Pianta PIANO SOTTOTETTO

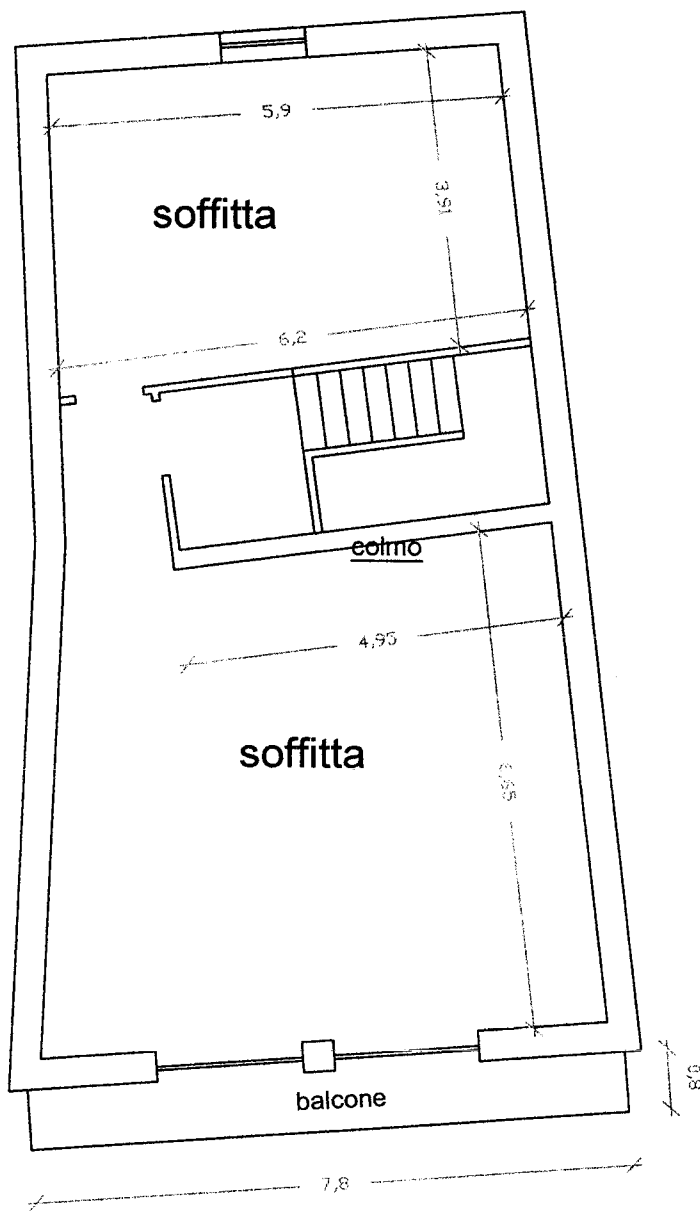
superficie 94,40 mq

superficie balcone 6,30 mq

altezza h = 2,10 m


altezza h = 3,30 m
[colmo]

altezza h = 2,10 m



Via Vico I Umberto I

scala disegno 1:100



Visura per immobile

Situazione degli atti informatizzati al 15/03/2010

Dati della richiesta	Comune di TORANO CASTELLO (Codice: L206) Provincia di COSENZA Foglio: 13 Particella: 293
Catasto Fabbricati	Dati relativi all'immobile selezionato

Unità immobiliare

N.	DATI IDENTIFICATIVI				DATI DI CLASSAMENTO							Rendita	DATI DERIVANTI DA
	Sezione Urbana	Foglio	Particella	Sub	Zor.a Cens.	Micro Zona	Categoria	Classe	Consistenza				
1		13	293		2		A/6	2	2 vani		Euro 70,65 L. 136.800	Impianto meccanografico del 30/06/1987	
Indirizzo		VIA X n. 5 piano: T;											
Notifica	-				Partita	153		Mod.58	-				

INTESTATO

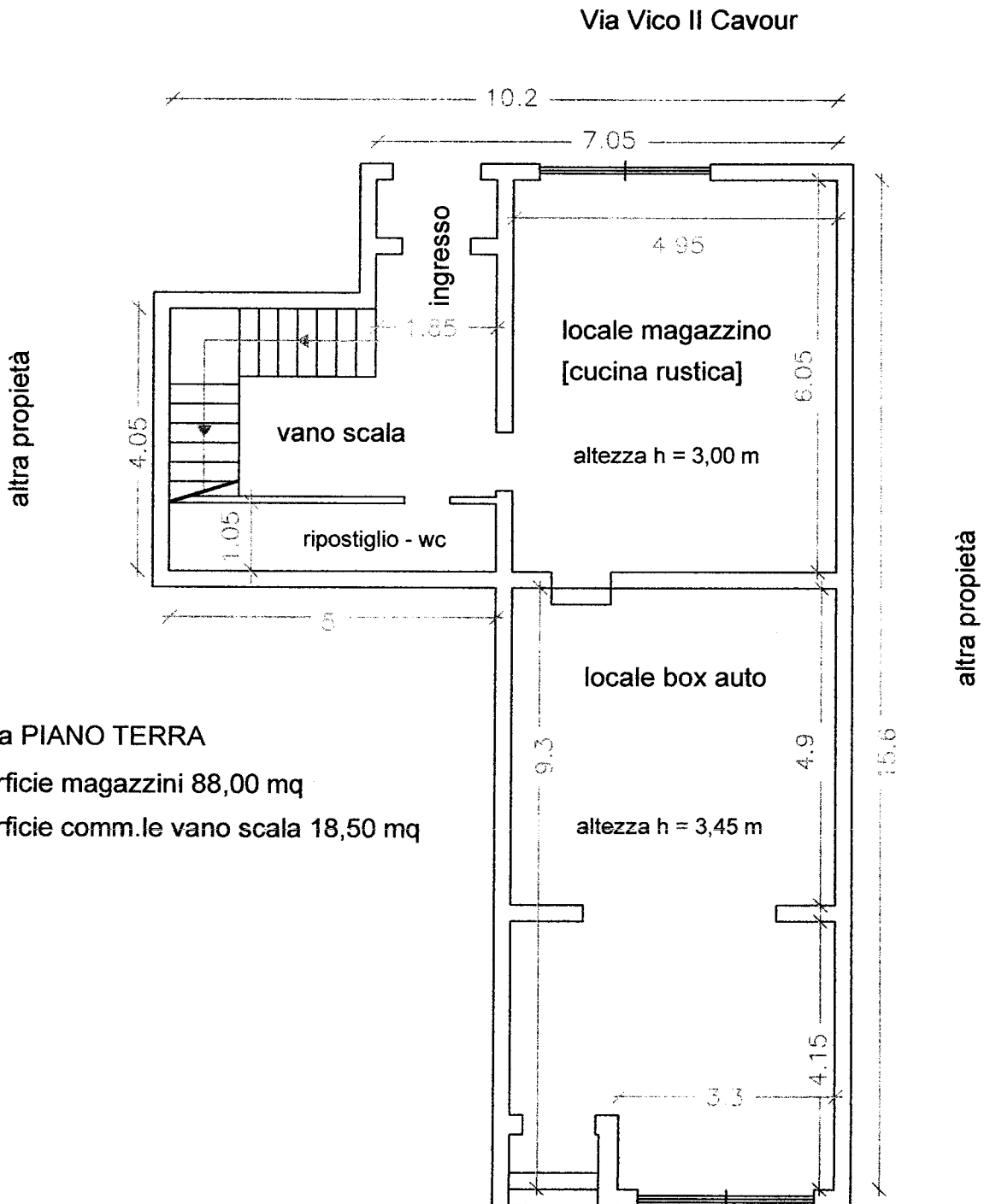
N.	DATI ANAGRAFICI	CODICE FISCALE	DIRITTI E ONERI REALI
1			(1) Proprieta' per 1000/1000
DATI DERIVANTI DA	ISTRUMENTO (ATTO PUBBLICO) del 28/07/1983 Voltura n. 1667/1985 in atti dal 03/01/1990 Repertorio n. : 6559 Rogante: DR .N .NAPPI Sede: MONTALTO UFFUGO Registrazione: UR Sede: COSENZA n: 6717 del 08/08/1983		

Rilasciata da: **Ufficio Provinciale di COSENZA** Richiedente: **HI**

Comune di Torano Castello - frazione Sartano

Via Vico Il Cavour n° 55 e 55 A - Via Piazza n° 12 e 12 A - foglio 13 particella 305 e 311 sub 1


Unità immobiliare : APPARTAMENTO E PERTINENZE



Pianta PIANO TERRA
superficie magazzini 88,00 mq
superficie comm.le vano scala 18,50 mq

scala disegno 1:100

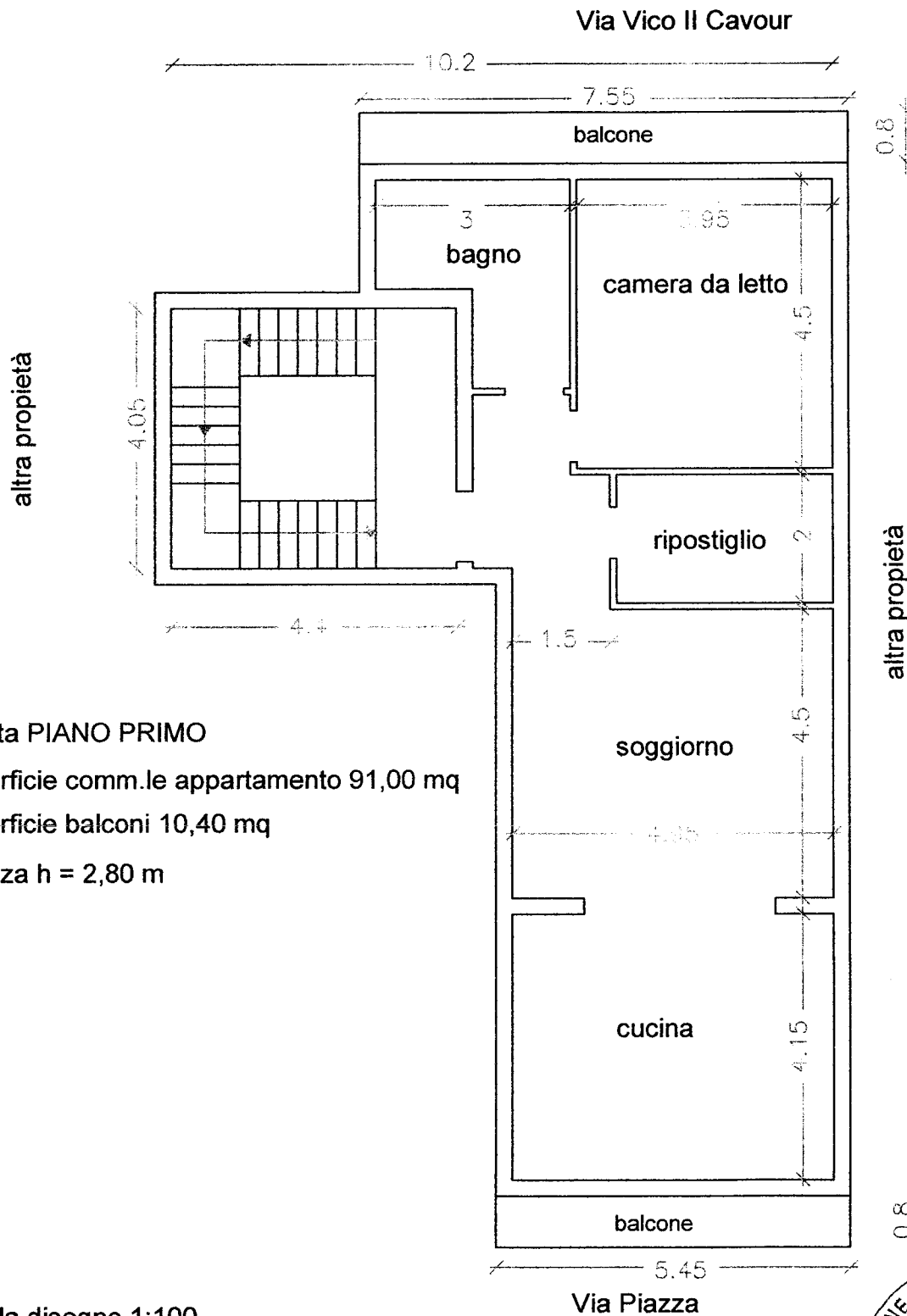
Via Piazza



Comune di Torano Castello - frazione Sartano

Via Vico Il Cavour n° 55 e 55 A - Via Piazza n° 12 e 12 A - foglio 13 particella 305 e 311 sub 1

Unità immobiliare : APPARTAMENTO E PERTINENZE



Pianta PIANO PRIMO

superficie comm.le appartamento 91,00 mq

superficie balconi 10,40 mq

altezza h = 2,80 m


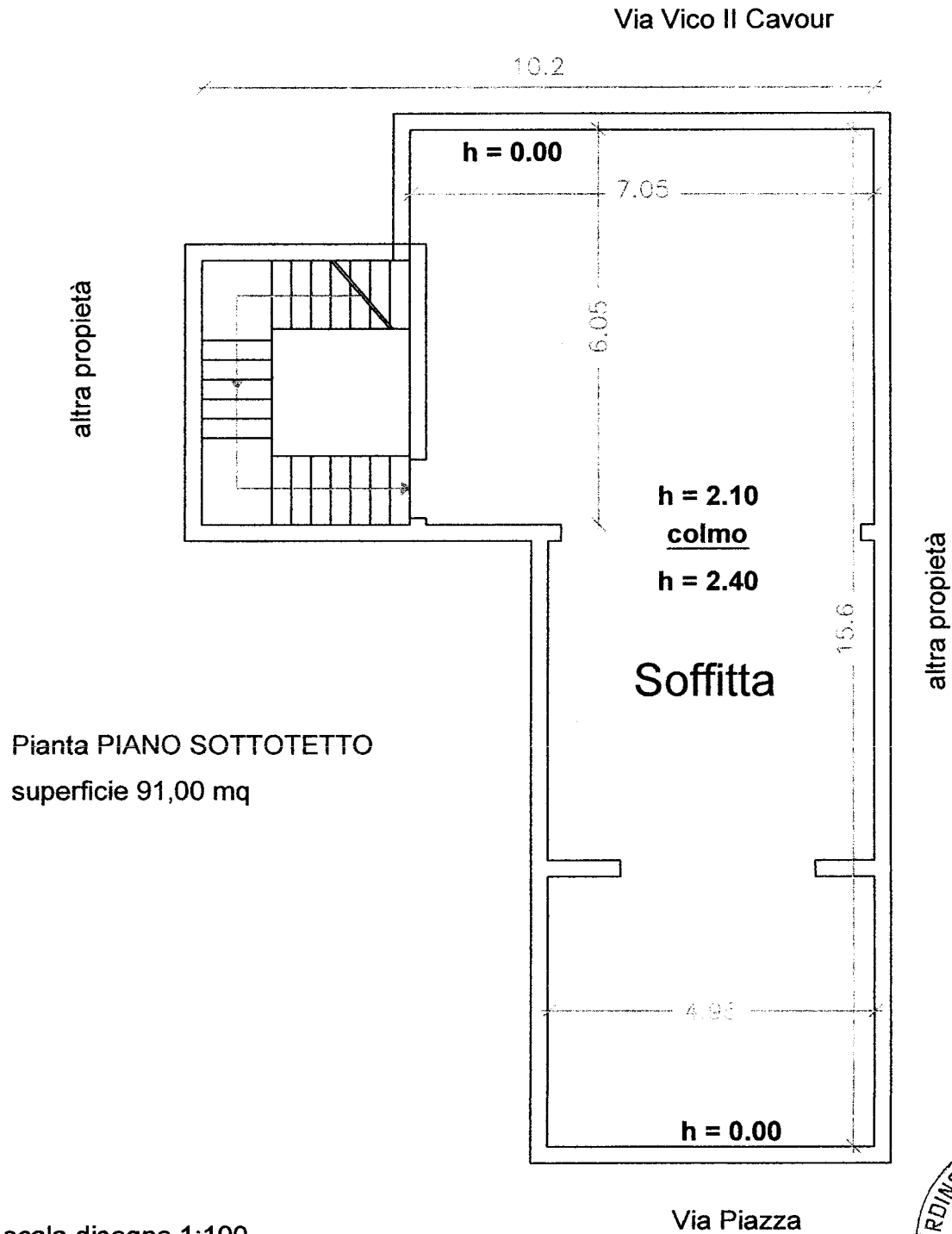
scala disegno 1:100



Comune di Torano Castello - frazione Sartano

Via Vico Il Cavour n° 55 e 55 A - Via Piazza n° 12 e 12 A - foglio 13 particella 305 e 311 sub 1

Unità immobiliare : APPARTAMENTO E PERTINENZE



Visura per immobile

Situazione degli atti informatizzati al 15/03/2010

Dati della richiesta	Comune di TORANO CASTELLO (Codice: L206)
	Provincia di COSENZA
	Foglio: 13 Particella: 305
Catasto Fabbricati	Dati relativi all'immobile selezionato

Unità immobiliare

N.	DATI IDENTIFICATIVI				DATI DI CLASSAMENTO							DATI DERIVANTI DA	
	Sezione Urbana	Foglio	Particella	Sub	Zona Cens.	Micro Zona	Categoria	Classe	Consistenza	Rendita			
1		13	305 311	1	2		A/6	2	3,5 vani		Euro 123,64 L. 239.400	Impianto meccanografico del 30/06/1987	
Indirizzo		VIA CAVOUR n. 13 n. 21 n. 44, VIA PIAZZA n. 13 n. 21 n. 44 piano: T;											
Notifica	-						Partita	153	Mod.58	-			

INTESTATO

N.	DATI ANAGRAFICI	CODICE FISCALE	DIRITTI E ONERI REALI
1			(1) Proprieta' per 1000/1000
DATI DERIVANTI DA		ISTRUMENTO (ATTO PUBBLICO) del 28/07/1983 Voltura n. 1667/1985 in atti dal 03/01/1990 Repertorio n. : 6559 Rogante: DR .N .NAPPI Sede: MONTALTO UFFUGO Registrazione: UR Sede: COSENZA n: 6717 del 08/08/1983	

Rilasciata da: **Ufficio Provinciale di COSENZA** Richiedente: **HI**

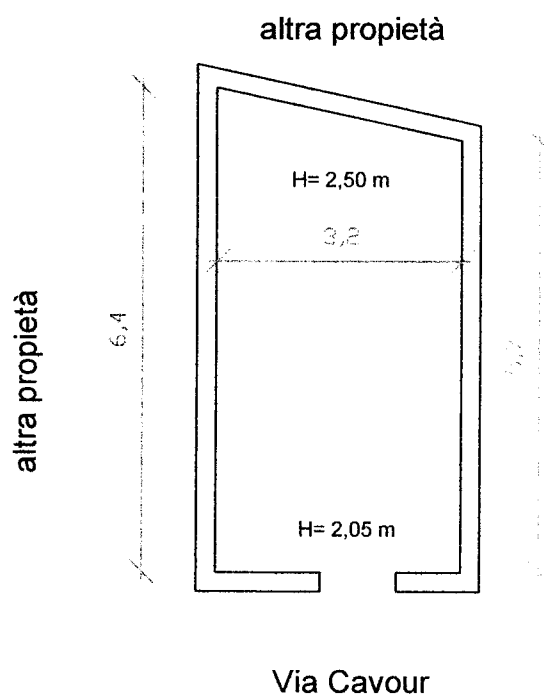
Comune di Torano Castello - frazione Sartano

Via Cavour n° 24 - foglio 13 particella 382 sub 2

Unità immobiliare : MAGAZZINO

Pianta LOCALE MAGAZZINO

superficie commerciale 21,40 mq



scala disegno 1:100



Visura per immobile

Situazione degli atti informatizzati al 15/03/2010

Dati della richiesta	Comune di TORANO CASTELLO (Codice: L206) Provincia di COSENZA Foglio: 13 Particella: 382 Sub.: 2
Catasto Fabbricati	Dati relativi all'immobile selezionato

Unità immobiliare

N.	DATI IDENTIFICATIVI				DATI DI CLASSAMENTO							DATI DERIVANTI DA
	Sezione Urbana	Foglio	Particella	Sub	Zona Cens.	Micro Zona	Categoria	Classe	Consistenza		Rendita	
1		13	382	2	2		C/6	1	18 m ²		Euro 50,20 L. 97.200	ISTRUMENTO (ATTO PUBBLICO) del 28/07/1983 n. 1667/1985 in atti dal 03/01/1990
Indirizzo		VIA CAVOUR n. 14 piano: T;										
Notifica	-						Partita	1000728		Mod.58	-	

INTESTATO

N.	DATI ANAGRAFICI	CODICE FISCALE	DIRITTI E ONERI REALI
1			(1) Proprieta' per 1000/1000
DATI DERIVANTI DA	ISTRUMENTO (ATTO PUBBLICO) del 28/07/1983 Voltura n. 1667/1985 in atti dal 03/01/1990 Repertorio n. : 6559 Rogante: DR .N .NAPPI Sede: MONTALTO UFFUGO Registrazione: UR Sede: COSENZA n: 6717 del 08/08/1983		

Rilasciata da: **Ufficio Provinciale di COSENZA** Richiedente: **HI**

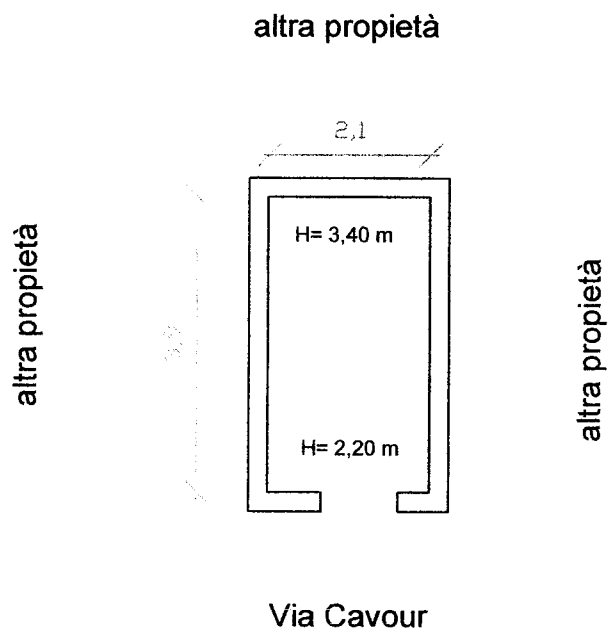
Comune di Torano Castello - frazione Sartano

Via Cavour snc - foglio 13 particella 396 sub 1


Unità immobiliare : MAGAZZINO

Pianta LOCALE MAGAZZINO

superficie commerciale 10,10 mq



scala disegno 1:100



Visura per immobile

Situazione degli atti informatizzati al 15/03/2010

Dati della richiesta	Comune di TORANO CASTELLO (Codice: L206) Provincia di COSENZA Foglio: 13 Particella: 396 Sub.: 1
Catasto Fabbricati	Dati relativi all'immobile selezionato

Unità immobiliare

N.	DATI IDENTIFICATIVI				DATI DI CLASSAMENTO							DATI DERIVANTI DA
	Sezione Urbana	Foglio	Particella	Sub	Zona Cens.	Micro Zona	Categoria	Classe	Consistenza	Rendita		
1		13	396	1	2		C/6	1	7 m ²	Euro 19,52 L. 37.800	ISTRUMENTO (ATTO PUBBLICO) del 28/07/1983 n. 1667/1985 in atti dal 03/01/1990	
Indirizzo		VIA CAVOUR n. 36 piano: T;										
Notifica	-						Partita	1000728		Mod.58	-	

INTESTATO

N.	DATI ANAGRAFICI	CODICE FISCALE	DIRITTI E ONERI REALI
1			(1) Proprieta' per 1000/1000
DATI DERIVANTI DA	ISTRUMENTO (ATTO PUBBLICO) del 28/07/1983 Voltura n. 1667/1985 in atti dal 03/01/1990 Repertorio n. : 6559 Rogante: DR .N .NAPPI Sede: MONTALTO UFFUGO Registrazione: UR Sede: COSENZA n: 6717 del 08/08/1983		

 Rilasciata da: **Ufficio Provinciale di COSENZA** Richiedente: **HI**