

Dichiarazione protocollo n. CS0081227 del 14/03/2011

Planimetria di u.i.u. in Comune di Aprigliano

Via San Giacomo

civ. 114

**Agenzia del Territorio
CATASTO FABBRICATI
Ufficio Provinciale di
Cosenza**

Identificativi Catastali:

Sezione:

Foglio: 12

Particella: 240

Subalterno: 7

Compilata da:

Iscritto all'albo:
Geometri

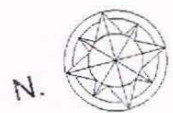
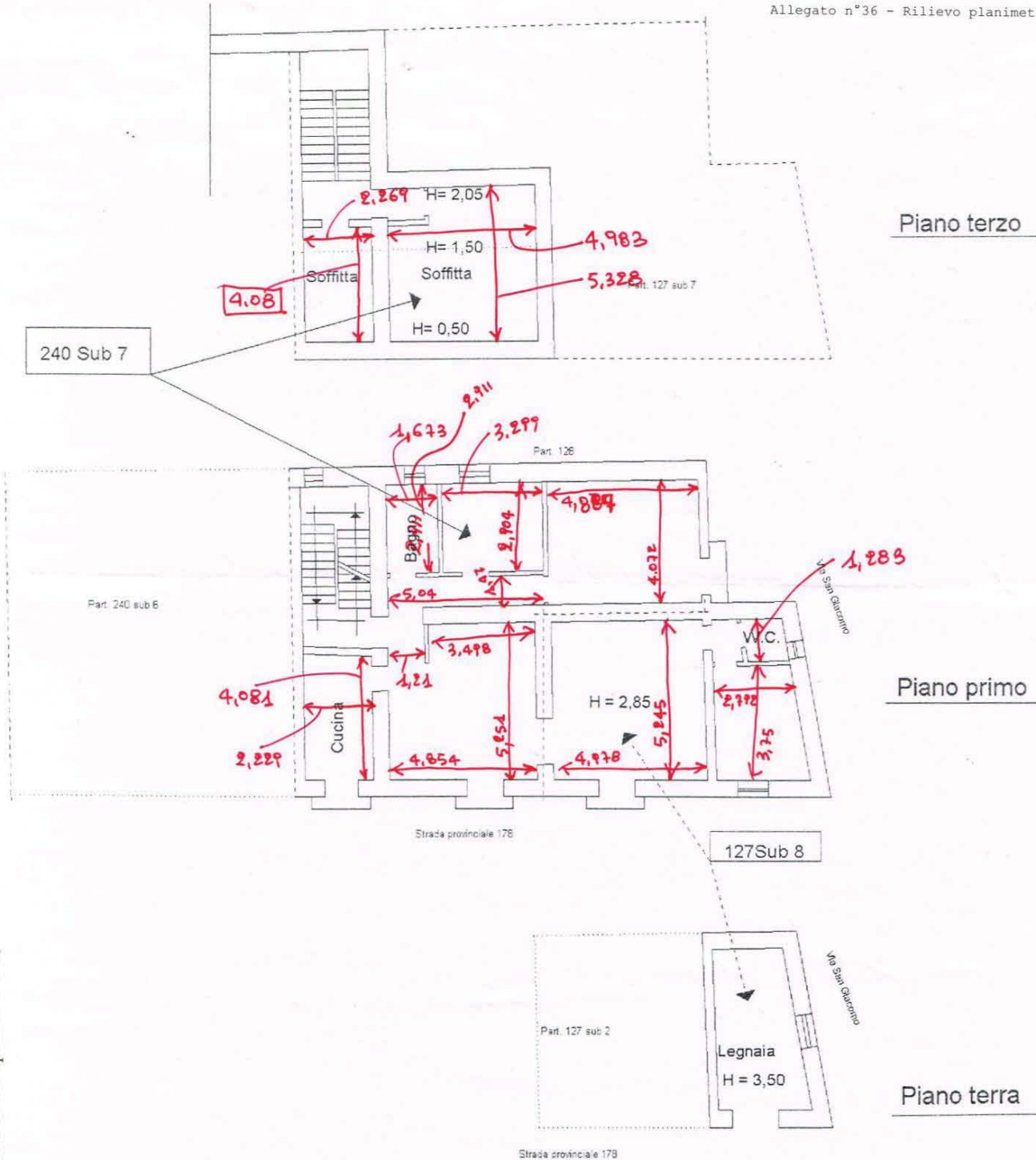
Prov. Cosenza

N. 2112

Rilievo del 13/08/2013

cheda n. 1 Scala 1:200

Allegato n°36 - Rilievo planimetrico



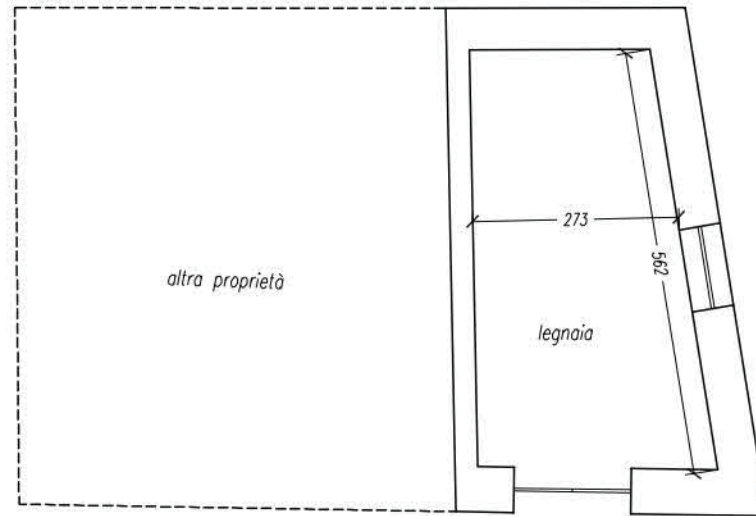
Ultima Planimetria in atti

Data: 15/07/2013 - n. CS0146983 - Richiedente CITREA ORESTE CTU

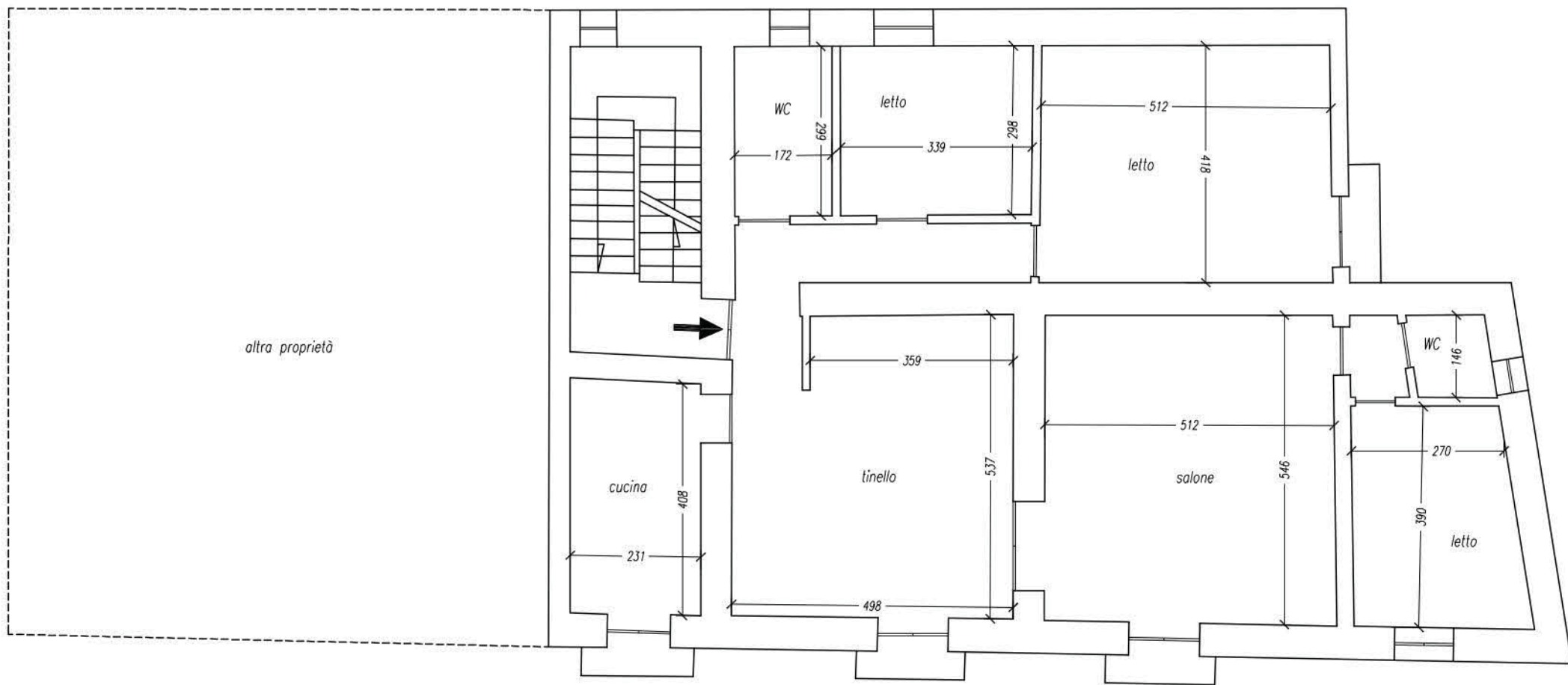
Tot.schede: 1 - Formato di acq.: A4(210x297) - Fatt. di scala: 1:1

Catasto dei fabbricati - Situazione al 15/07/2013 - Comune di APRIGLIANO (CS) - Foglio: 12 - Particella: 240 - Subalterno: 7 - VIA SAN GIACOMO n. 114 piano: T-1-3;

Piano terra



Piano primo



Piano terzo

