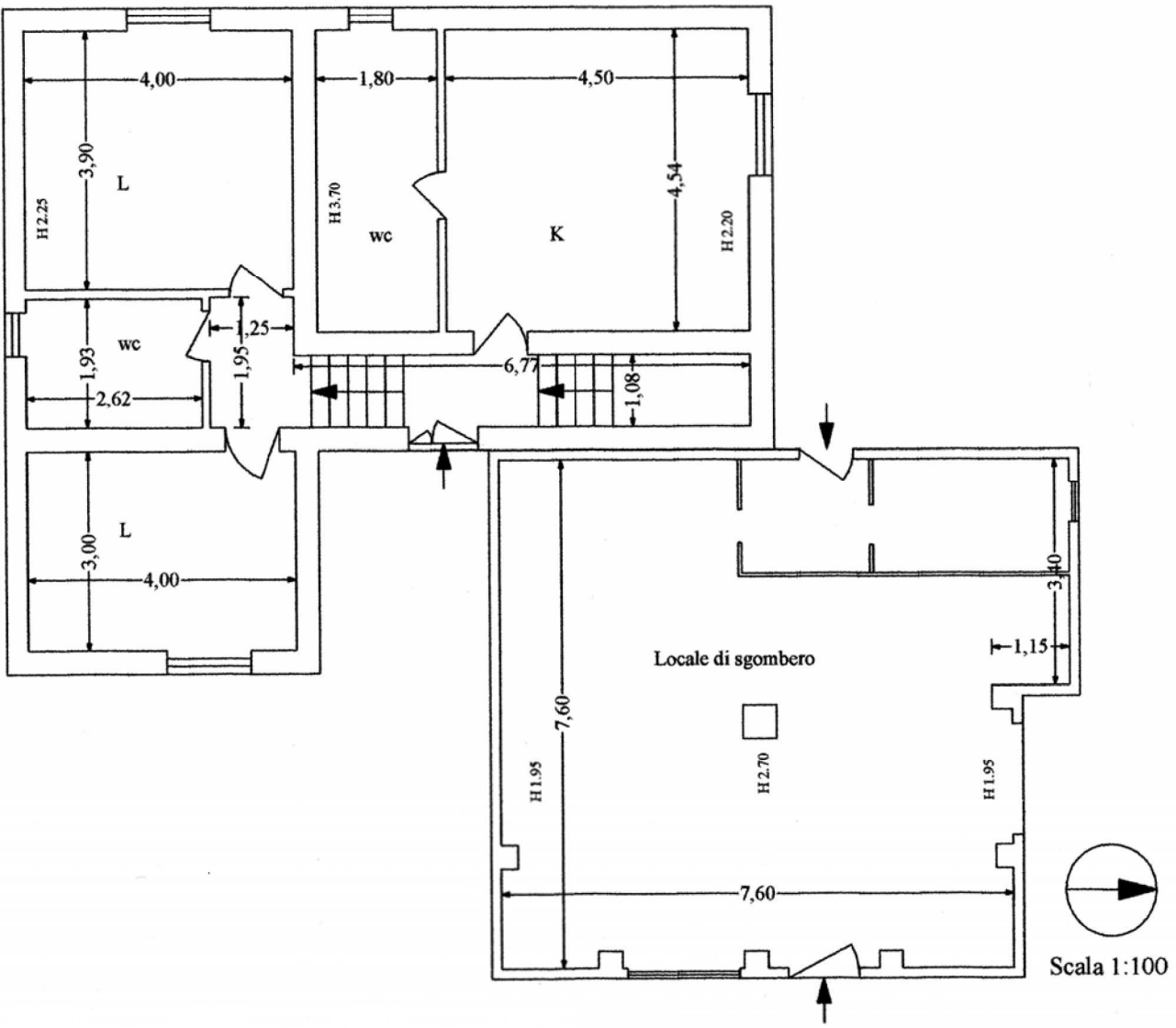


# Immobile A2 Abitazione



MODULARIO  
F. rig. rend. 497



MINISTERO DELLE FINANZE  
DIREZIONE GENERALE DEL CATASTO E DEI SS.TT.EE.

**CATASTO EDILIZIO URBANO** (RDL 13-4-1939, n. 652)

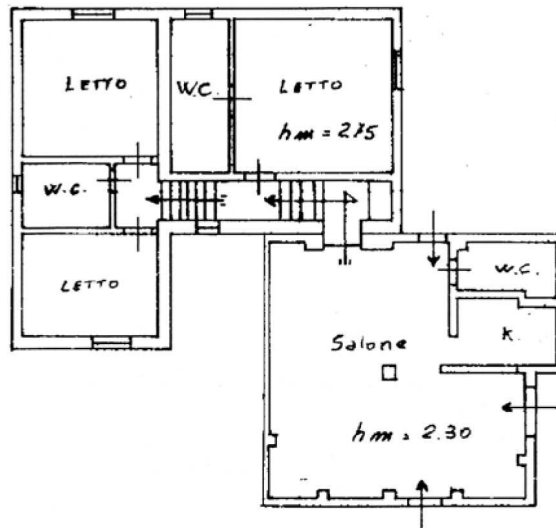
MOD. 5M (

LIRE  
**250**

Planimetria di u.i.u. in Comune di Castrolibero via C/da Cibbia civ. 9

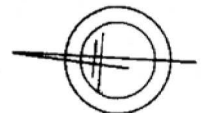
Pianta Piano Terra

Stessa ditta



Stessa ditta

ORIENTAMENTO



SCALA DI 1:2

Catasto dei fabbricati - Situazione al 15/02/2010 - Comune di CASTROLIBERO (C108) - < Foglio: 12 Particella: 184 > - Sub: 1

Dichiarazione di N.C.   
Ultima denuncia di variazione

Compilata dal Geometra  
(Titolo, cognome e nome)

RISERVATO ALL'UFFICIO