

MODULARIO  
F. rig. rend. 497



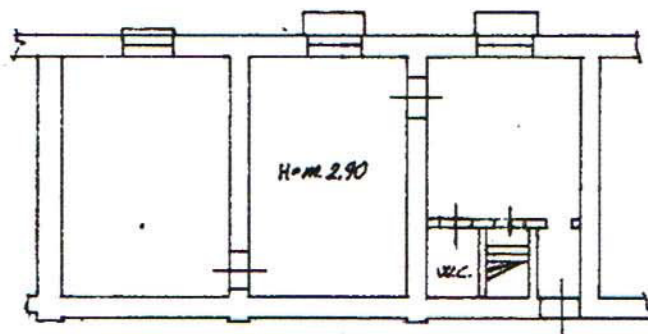
MINISTERO DELLE FINANZE  
DIREZIONE GENERALE DEL CATASTO E DEI SS.TT.EE.  
**CATASTO EDILIZIO URBANO** (RDL 13-4-1939, n. 652)

MOD. BN (CEU)

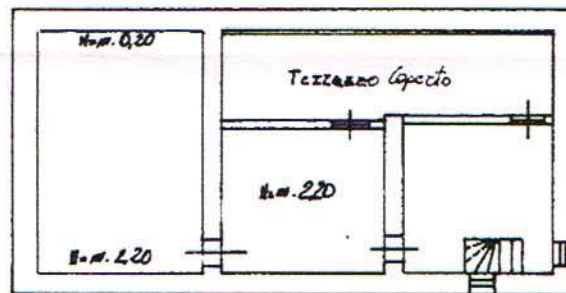
LIRE  
500

Planimetria di u.i.u. in Comune di COSENZA via RIVOCATI civ. 65

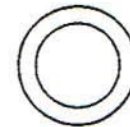
PIANO TERZO



PIANO QUARTO



ORIENTAMENTO



SCALA DI 1:200

Dichiarazione di N.C.   
 Denuncia di variazione

Identificativi catastali  
 F. 16  
 n. 107 sub. 23

Compilata dal Geometra  
 Iscritto all'albo dei GEOMETRI  
 della provincia di COSENZA  
 data ' .. Firma ..

RISERVATO ALL'UFFICIO

Catasto dei Fabbricati - Situazione al 30/11/2011 - Comune di COSENZA (D086) - < Foglio: 16 - Particella: 107 - Subalterno: 23 >  
RIVOCATI n. 65 piano: 3-4;

10 metri