

Dichiarazione protocollo n. 317383 del 03/07/2003

Planimetria di u.i.u. in Comune di Mendicino

Via Leonardo Da Vinci C.da Pasquali

civ. SNC

Agenzia del Territorio
CATASTO FABBRICATI
Ufficio Provinciale di
Cosenza

Identificativi Catastali:

Sezione:
Foglio: 6
Particella: 743
Subalterno: 6

Compilata da:

Iscritto all'albo:
Ingegneri

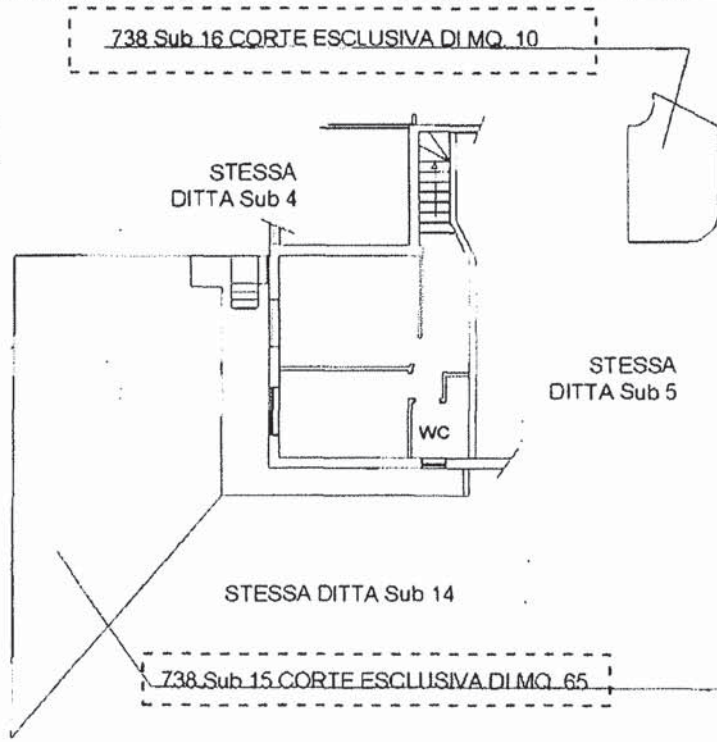
Prov. Cosenza

N. 403

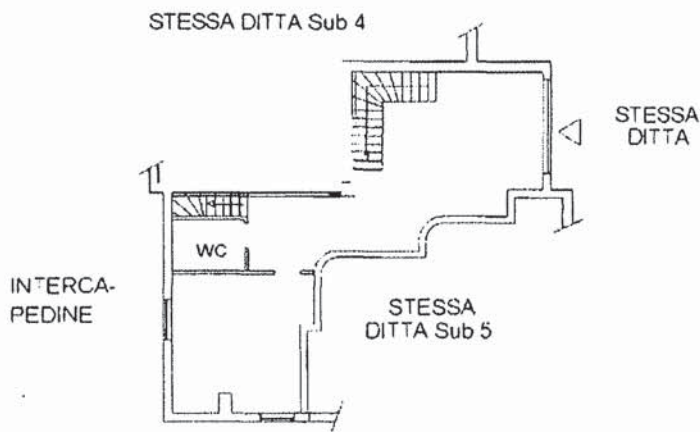
Scheda n. 1

Scala 1:200

PIANO TERRA
H:2.70 mt.



PIANO INTERRATO (S1)
H:2.60 mt.



Catasto dei Fabbricati - Situazione al 1/03/2012 - Comune di Mendicino (CS) - Foglio: 6 Particella: 738 - Subalterno 16 - 738 SUB 15 CORTE ESCLUSIVA DI MQ. 65, 738 SUB 16 CORTE ESCLUSIVA DI MQ. 10, VIA LEONARDO DA VINCI SNC piano: T-S1

Ultima Planimetria in atti

INTERCA-PEDINE

LABORATO PLANIMETRICO

Compiato da:

Iscritto all'albo:
Ingegneri

Prov. Cosenza N. 403

Agenzia del Territorio
CATASTO FABBRICATI
Ufficio Provinciale di
Cosenza

Comune di Mendicino

Sezione 4: Foglio: 6

Particella: 743

Protocollo n. 317383 del 03/07/2003

Tipo Mappale n. 389371 del 14/11/2002

Dimostrazione grafica dei subalterni

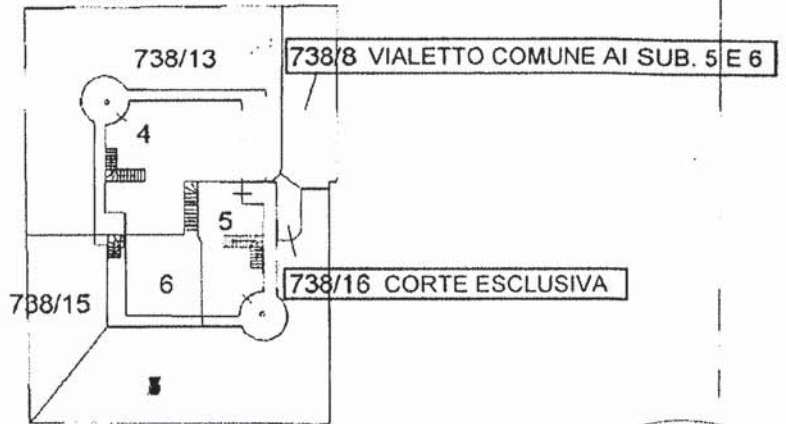
Scala 1 : 500

Catasto dei fabbricati - Situazione al 14/03/2012 - Comune di Mendicino (F125) - < Foglio: 6 Particella: 743 - Laboratorio planimetrico

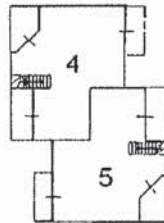
PIANO TERRA

NORD

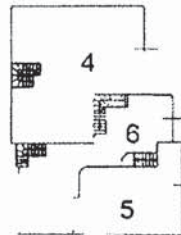
Part.lla 743



PIANO PRIMO



PIANO INTERRATO (S1)



Ultima Planimetria in atti