

**Agenzia delle Entrate
CATASTO FABBRICATI
Ufficio Provinciale di
Cosenza**

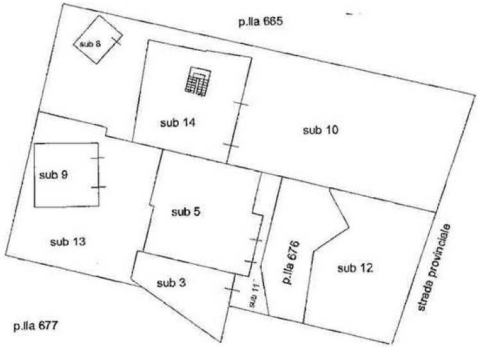
ELABORATO PLANIMETRICO
Compilato da:
Iscritto all'albo:
Geometri
Prov. Cosenza N. 02926

Comune di Montalto Uffugo
Sezione: Foglio: 26 Particella: 387
Dimostrazione grafica dei subalterni

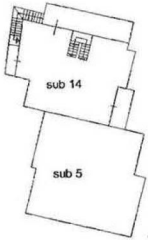
Protocollo n. CS0184232 del 08/10/2015
Tipo Mappale n. 179267 del 01/10/2015
Scala 1 : 500

CATASTO DEI FABBRICATI - SITUAZIONE AL 08/01/2018 - COMUNE DI MONTALTO UFFUGO (CS) - < Foglio: 26 Particella: 387 - > - ELENCO

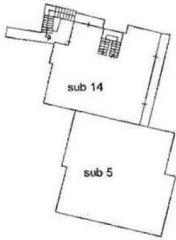
PIANO TERRA CON CORTE



PIANO PRIMO



PIANO SECONDO



Ultima Planimetria in atti

Firmato Da: IAZZOLINO DEBORAH Emesso Da: INFOCERT FIRMA QUALIFICATA 2 Serial#: 26925d



**Agenzia del Territorio
CATASTO FABBRICATI
Ufficio Provinciale di
Cosenza**

Dichiarazione protocollo n. CS0121722 del 12/06/2006

Planimetria di u.i.u. in Comune di Montalto Uffugo

Contrada Parantero

civ.

Identificativi Catastali:

Sezione:
Foglio: 26
Particella: 387
Subalterno: 5

Compilata da:

Iscritto all'albo:
Geometri

Prov. Cosenza

N. 2208

Scheda n. 1

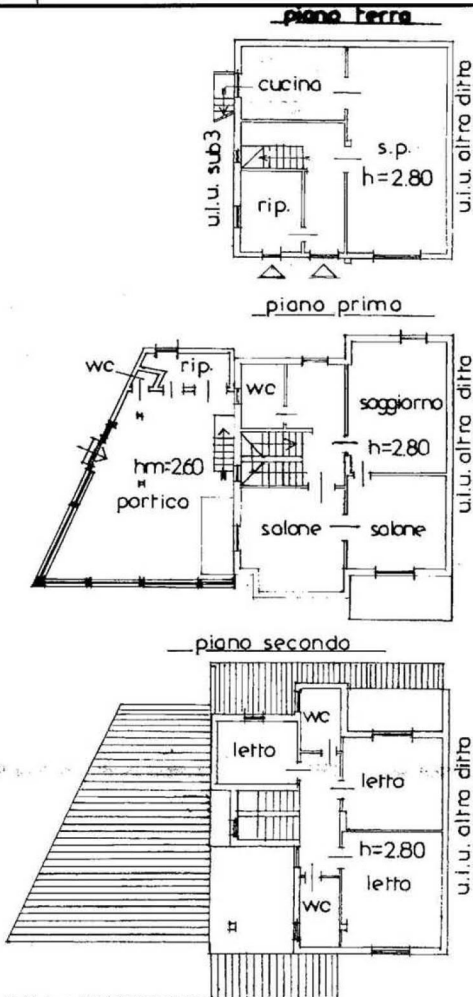
Scala 1:200

Catasto dei fabbricati - Situazione al 08/01/2018 - Comune di MONTALTO UFFUGO - Foglio: 26 Particella: 387 - Subalterno 5 - VIA ZINGONAGLIE piano: 1-1-2.

Ultima Planimetria in atti

Data: 08/01/2018 - n. CS0002017 - Richiedente IAZZOLINO DEBORA

Fot.schede: 1 - Formato di acq.: A4(210x297) - Fatt. di scala: 1:1



**Agenzia del Territorio
CATASTO FABBRICATI
Ufficio Provinciale di
Cosenza**

Dichiarazione protocollo n. CS0449111 del 16/10/2008

Planimetria di u.i.u. in Comune di Montalto Uffugo

Via Zingomagle

civ. SN

Identificativi Catastali:

Sezione:

Foglio: 26

Particella: 387

Subalterno: 9

Compilata da:

Iscritto all'albo:
Geometri

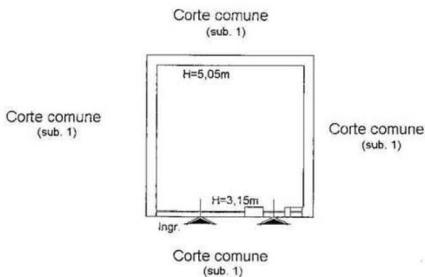
Prov. Cosenza

N. 2737

Scheda n. 1

Scala 1:200

PIANTA PIANO TERRA
Hm=4,10m



Catasto dei Fabbricati - Situazione al 08/01/2018 - Comune di MONTALTO UFFUGO (F-119) - < Foglio: 26 Particella: 387 - Subalterno 9 >
VIA ZINGOMAGLIE n. SN piano: 1;

Ultima Planimetria in atti



MODULARIO
F. n.º rend. 487



MINISTERO DELLE FINANZE
DIREZIONE GENERALE DEL CATASTO E DEI SERVIZI TECNICI ERARIALI

NUOVO CATASTO EDILIZIO URBANO

(R. DECRETO-LEGGE 13 APRILE 1948, N. 652)

Planimetria dell'immobile situato nel Comune di MONTALTO UFFUGO Via FRAZIONE PARANTORO

Ditta [REDACTED] OGNIUNO PER I PROPRI

Allegata alla dichiarazione presentata all'Ufficio Tecnico Erariale di COSENZA

LEONE ROMOLO NATO A MONTALTO UFFUGO IL 7-6-31 USUFRUTTUARIO
DI BUONO EMILIA NATA A MONTALTO UFFUGO IL 20-1-1931 USUFRUTTUARIA

