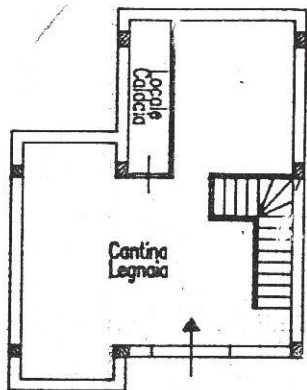
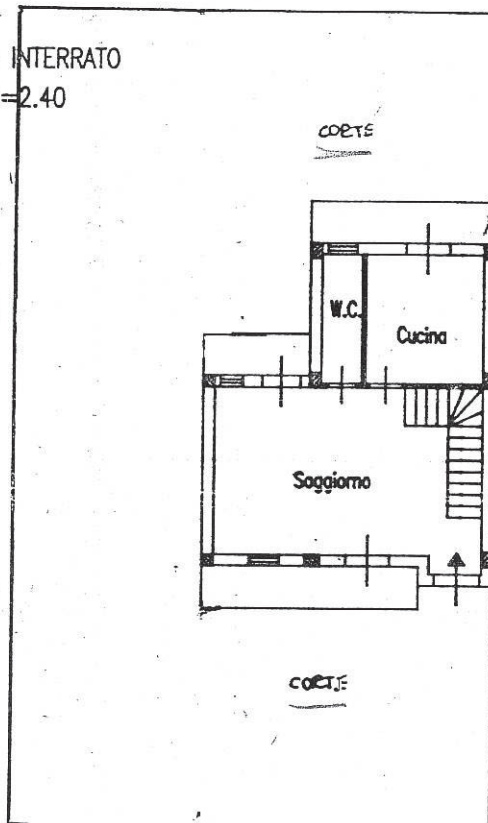




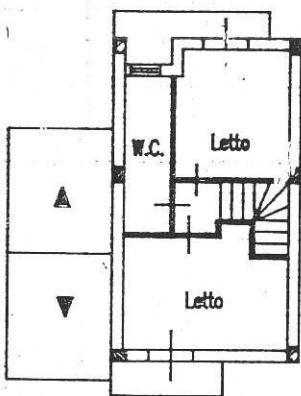
Planimetria di u.i.u. in Comune di BISIGNANO via CONTRADA ARENA civ.



PIANO INTERRATO
h=2.40



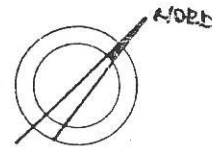
PIANO TERRA
h=2.70



PIANO PRIMO
h=2.70

Stampa: **REGISTRATO**
31 GEN. 2005

ORIENTAMENTO



SCALA DI 1: 200

Dichiarazione di N.C.
 Denuncia di variazione

Compilata dal GEOM. CEZENO
 (Titolo, cognome e nome)
 MAIUCANO
 Iscritto all'albo de i GEOMETRI
 della provincia di COSENZA n. 2444
 data Firma

RISERVATO ALL'UFFICIO

Identificativi catastali
 63
 838 sub 4

MINISTERO DELL'INTERNO - DIREZIONE REGIONALE DEL TERRITORIO E DEL CAPODIPORTO - P.F.