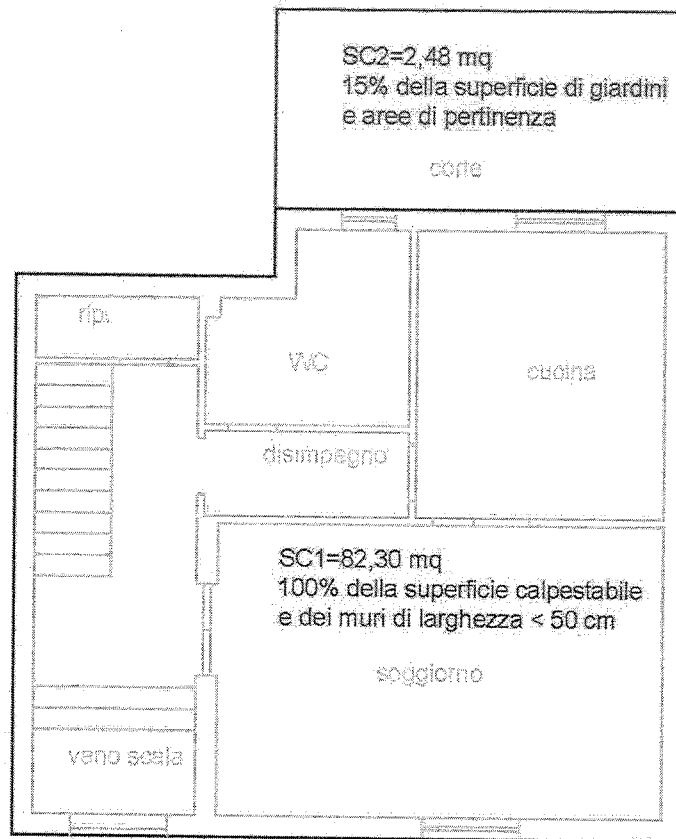


LOTTO N. 1

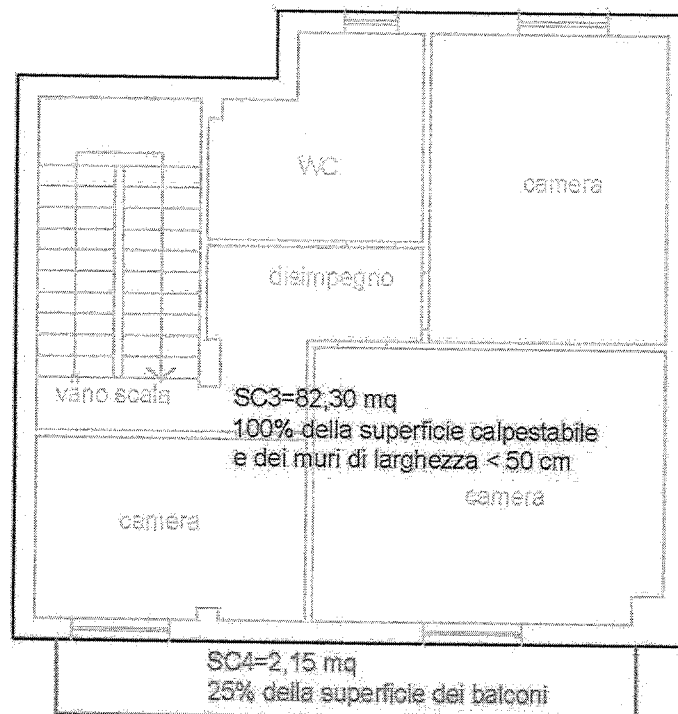
Piano Terra

Sup. Commerciale mq 84,68



Piano Primo

Sup. Commerciale mq 84,45



**Agenzia del Territorio
CATASTO FABBRICATI
Ufficio Provinciale di
Reggio Calabria**

Dichiarazione protocollo n. RC0268354 del 15/06/2007

Planimetria di u.i.u. in Comune di Siderno

Via Dei Colli

civ. 119

Identificativi Catastali:

Sezione:
Foglio: 31
Particella: 1508
Subalterno: 2

Compilata da:
Gargano Domenico

Iscritto all'albo:
Geometri

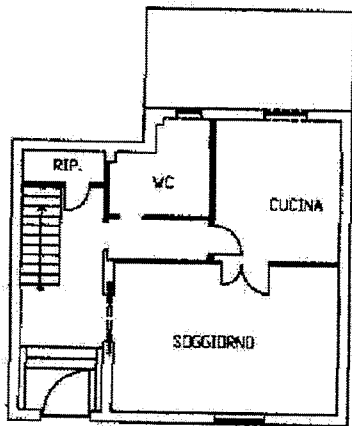
Prov. Reggio Calabria N. 2115

Scheda n. 1

Scala 1:200

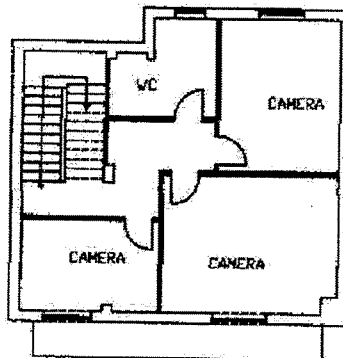
PIANO TERRA

h= 3,30



PIANO PRIMO

h= 3,52



Ultima planimetria in atti

Data: 10/09/2017 - n. T10602 - Richiedente: MRNCSM84S06C352U

Totale schede: 1 - Formato di acquisizione: A4(210x297) - Formato stampa richiesto: A4(210x297)

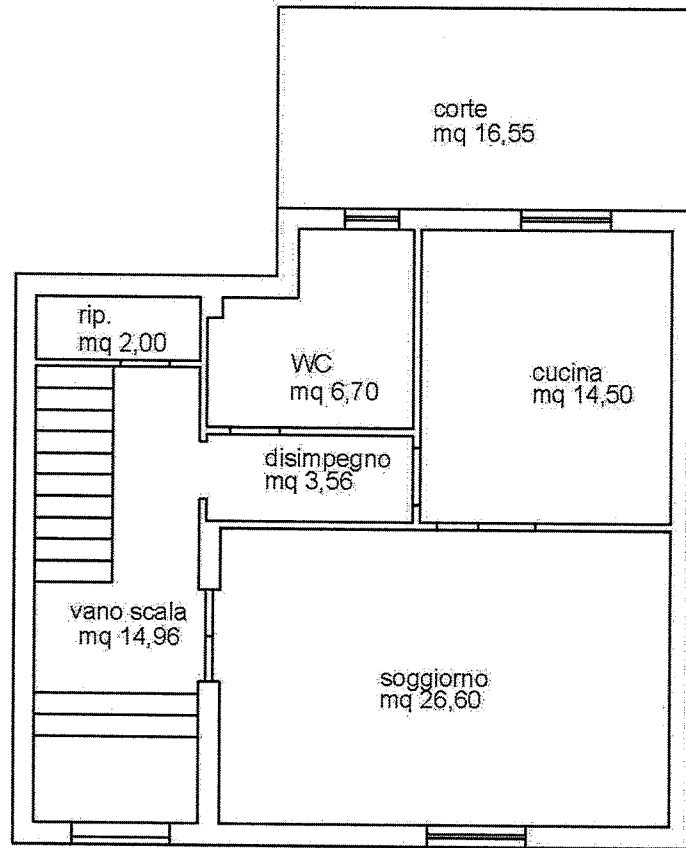
Catasto dei Fabbricati - Situazione al 10/09/2017 - Comune di SIDERNO (I725) - < Foglio: 31 - Particella: 1508 - Subalterno: 2 >
VIA DEI COLLI 119
Firmato Da: MARINO COSIMO Emesso Da: ARUBAPEC S.p.A. NG CA 3 Serial#: 89fcb708e12af35af4ac439400e48d

Planimetria rilevata - Piano Terra

h=3,30 m

Sup. coperta 82,30 mq

Corte 16,55 mq



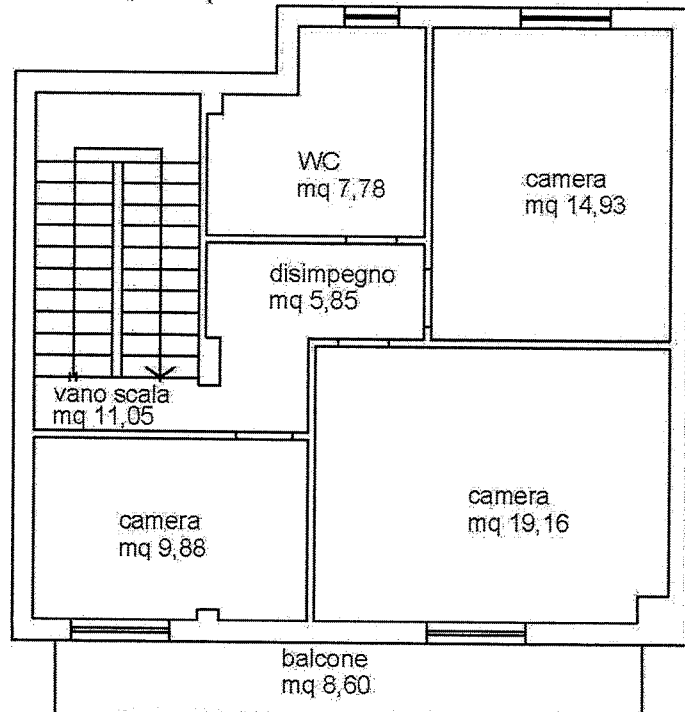
Scala 1:100

Planimetria Rilevata Piano Primo

h=3,52 m

Sup. coperta 82,30 mq

Balcone 8,60 mq



Scala 1:100



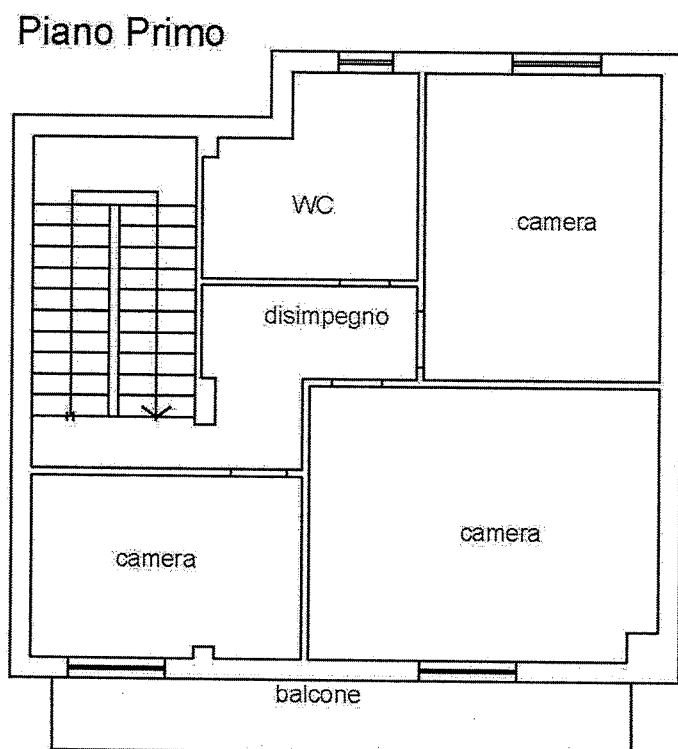
Lotto n. 1 - Comune di Siderno

Foglio n. 31 Particella 1508 Subalterno 2-4

Piano Terra e Primo

Superficie Commerciale 169,13 mq

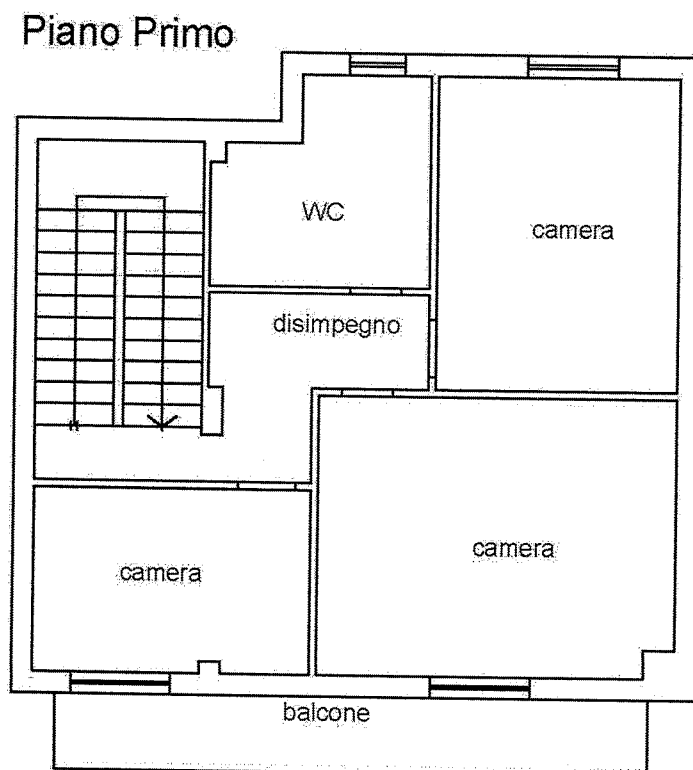
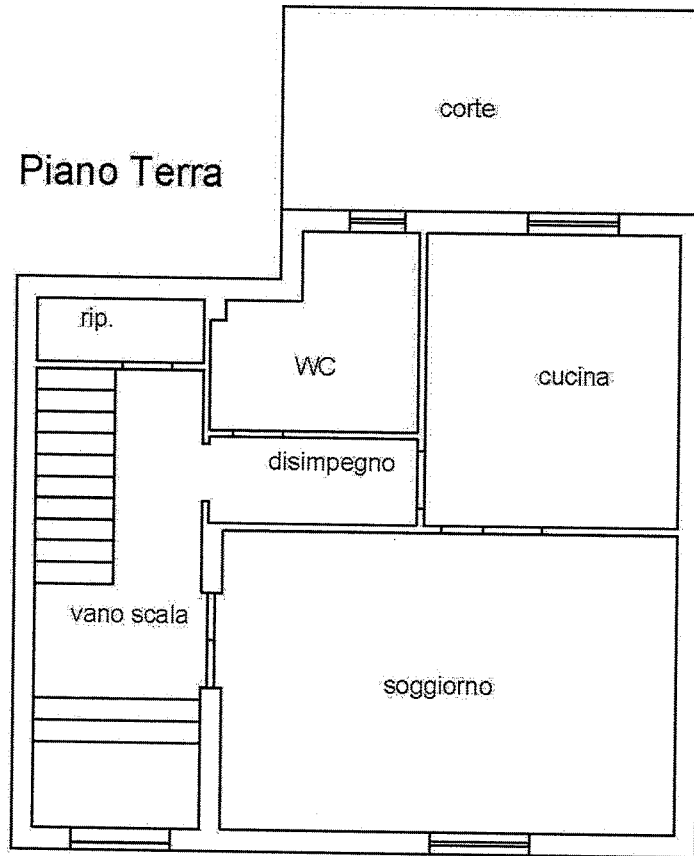
Valore di vendita 202.956,00 euro



Scala 1:100



Lotto n. 1 - Comune di Siderno
Foglio n. 31 Particella 1508 Subalterno 2-4
Piano Terra e Primo
Superficie Commerciale 169,13 mq
Valore di vendita 202.956,00 euro



Scala 1:100

