

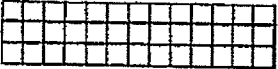


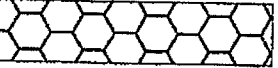
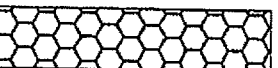







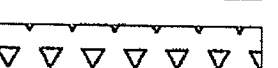









LEGENDA

PROGRAMMA DI FABBRICAZIONE

	= A	CENTRO STORICO ART. 16
	= B	ZONA RESIDENZIALE DI TIPO B ART. 17
	= B1	ZONA RESIDENZIALE DI TIPO B1 ART. 18
	= BS	ZONA B SATURA ART. 21
	= C	ZONA RESIDENZIALE DI ESPANSIONE DI TIPO C ART. 24
	= D1	ZONA A SPECIFICA VOCAZIONE E PRODUZIONE DI BENI ART. 28
	= D2	ZONA A GENERICA VOCAZIONE PRODUTTIVA ART. 28
	= D3	ZONA A SPECIFICA VOCAZIONE TERZIARIA ART. 28
	= ES	EDILIZIA SCOLASTICA ART. 32
	= EEP	EDILIZIA ECONOMICA E POPOLARE
	= AIC	AREE DI INTERESSE COMUNE ART. 34
	= AMC	ZONA DI COMPLETAMENTO EDILIZIO DI TIPO AMC ART. 27
	= VA	VERDE ATTREZZATO ART. 31
	= VAP	VERDE ATTREZZATO E PARCHEGGI ART. 35
	= F	ZONA F PER ATTREZZATURE DI INTERESSE PUBBLICO ART. 33
	= E	ZONA E - ZONA AGRICOLA ART. 29
	= AS	ATTREZZATURE SPORTIVE ART. 32
	= VP	VERDE PRIVATO ART. 30
	= PN	PARCO NATURALE ART. 31
	=	ZONE DI RISPETTO CIMITERIALE ART. 36





MODULARIO
F. - fig. tend. - 498



MINISTERO DELLE FINANZE
DIREZIONE GENERALE DEL CATASTO E DEI SERVIZI TECNICI ERARIALI
NUOVO CATASTO EDILIZIO URBANO

Mod. A (Nuovo Catasto Edilizio Urbano)

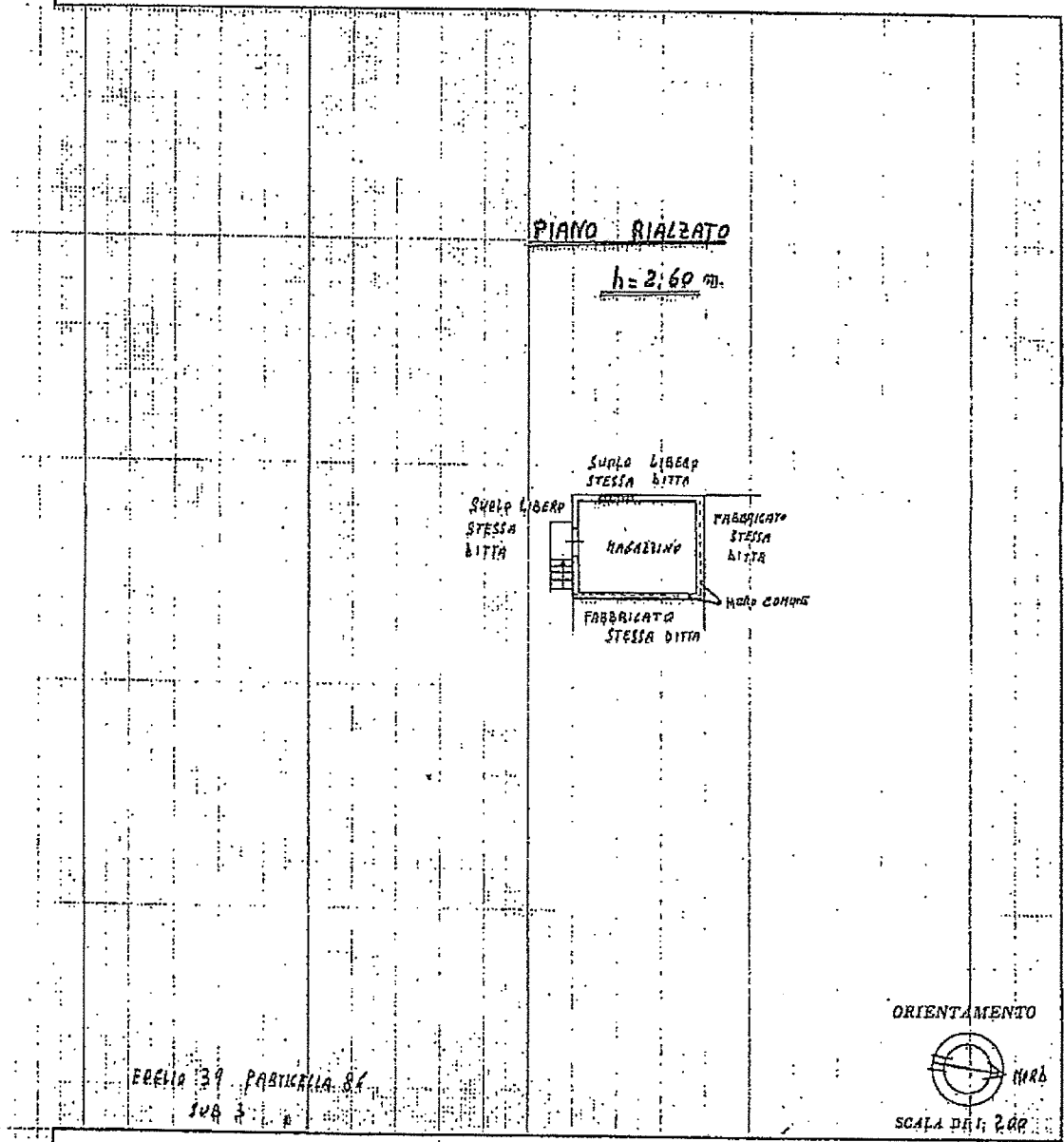
Lire
350

(R. DECRETO-LEGGI 31 APRILE 1936, N. 212)

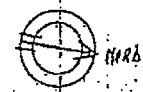
Planimetria dell'immobile situato nel Comune di RIZZICONI Via CONTRADA ROTTA 55 181

Di [REDACTED]

Allegata alla dichiarazione presentata all'Ufficio Tecnico Erariale di REGGIO CALABRIA



ORIENTAMENTO



SCALA DI 1:200

SPAZIO RISERVATO PER LE ANNOTAZIONI D'UFFICIO

DATA

PROT. N°

Compilata dall'ARCHITETTO
BONENICO GIOFFRE
 (Titolo 210/1974) (Art. 10/1974)
 Iscritto all'Albo degli ARCHITETTI
 della Provincia di **REGGIO CALABRIA**
 DATA 02/07/91
 Firma: M. Bonenico





MODULARIO
F. 20, Sped. 488



MINISTERO DELLE FINANZE
DIREZIONE GENERALE DEL CATASTO E DEI SERVIZI TECNICI ERARIALI
NUOVO CATASTO EDILIZIO URBANO

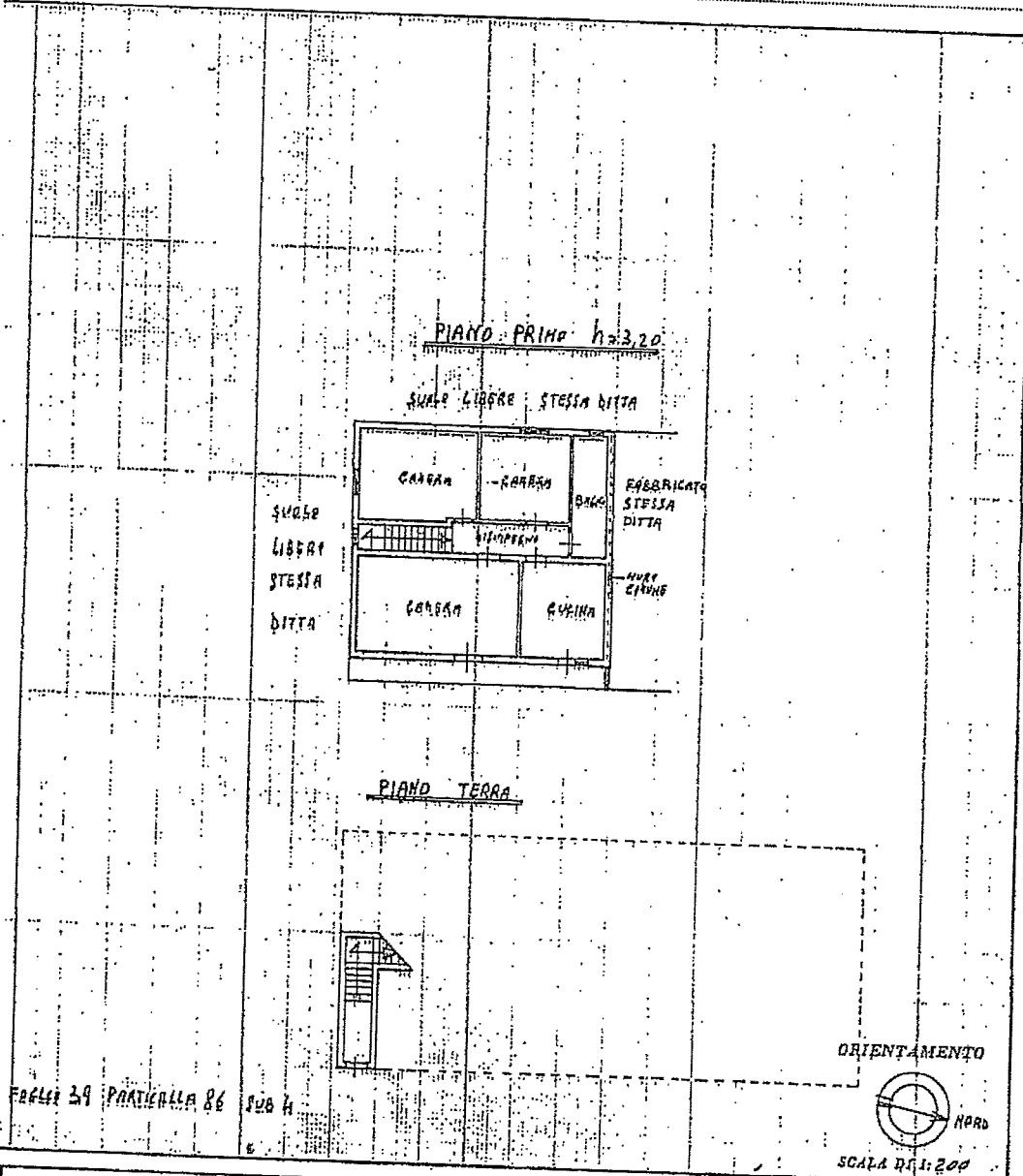
Mod. A (Nuovo Catasto Edilizio Urbano)

Lirc
350

(N. DECRETO-LEGGI 13 APRILE 1976, N. 482)

Planimetria dell'immobile situato nel Comune di RIZZICONI Via CONTRADA ROTTA SS 111

Ditta [REDACTED]
Allegata alla dichiarazione presentata all'Ufficio Tecnico Erariale di REGGIO CALABRIA



Foglio 39 PARTICELLA 86 Sub A

ORIENTAMENTO
NORD
SCALA 1:200

SPAZIO RISERVATO PER LE ANNOTAZIONI D'UFFICIO	
DATA	
PROT. N°	

Compilata dall'ARCHITETTO
DONENILIO GIAPPÀ
 Iscritto all'Albo degli ARCHITETTI
 della Provincia di **REGGIO CALABRIA**
 DATA 02/02/77
 Firma: [Signature]

Allegato n. 7



MODULARIO
F. n. 1002 - 400



MINISTERO DELLE FINANZE
DIREZIONE GENERALE DEL CATASTO E DEI SERVIZI TECNICI ERARIALI
NUOVO CATASTO EDILIZIO URBANO

Mod. A (Nuovo Catasto Edilizio Urbano)

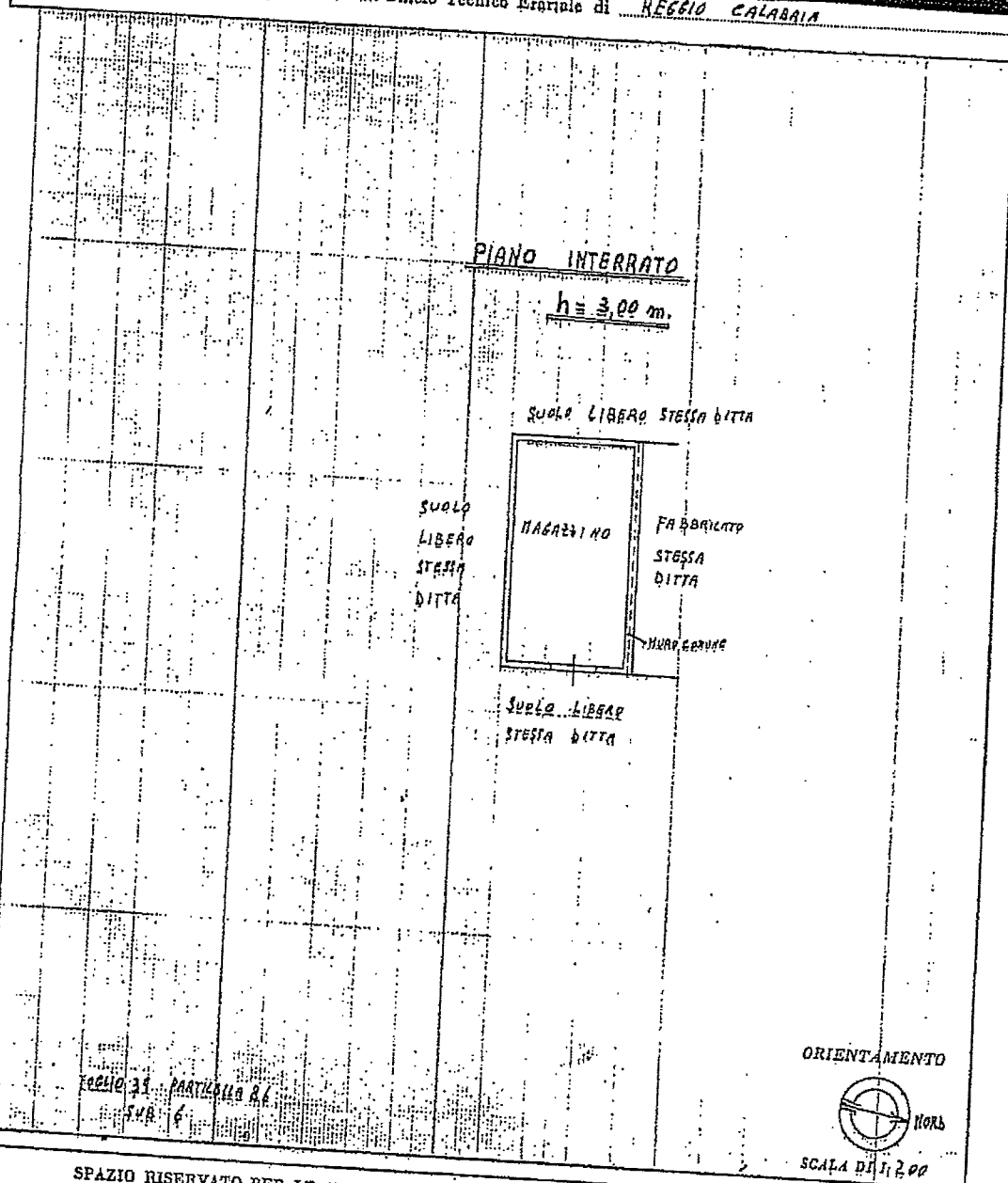
Lire
350

Planimetria dell'immobile situato nel Comune di **RIZZICONI**
(D. DECRETO-LEGGI 13 APRILE 1978, N. 617)

Via **CONTRADA ROTTA SS 111**

Ditta

Allegata alla dichiarazione presentata all'Ufficio Tecnico Erariale di **REGGIO CALABRIA**



REGGIO CALABRIA - PARTICELLA N. 1
SUA 6

SPAZIO RISERVATO PER LE ANNOTAZIONI D'UFFICIO


DATA
PROT. N°

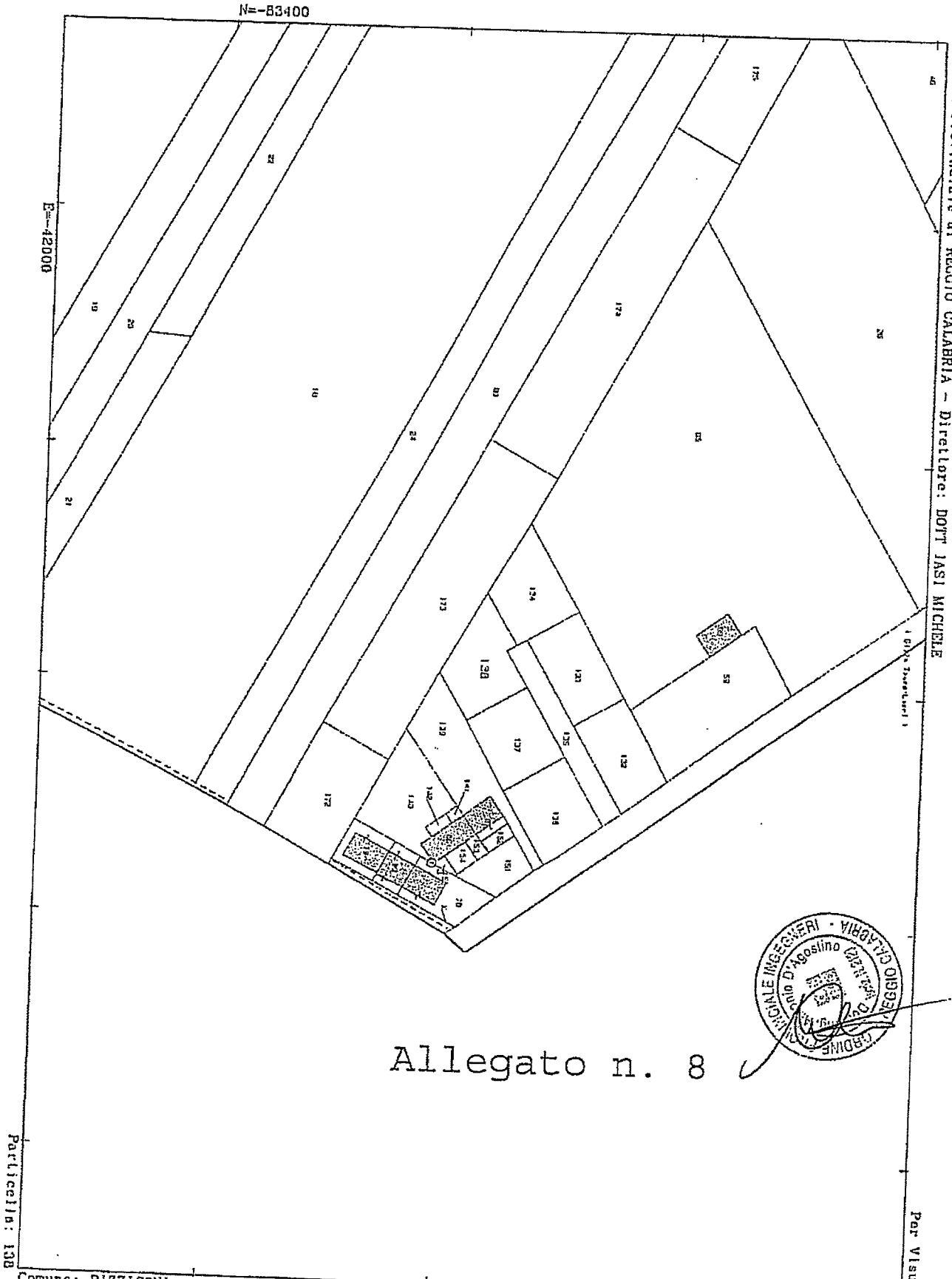
Compilata dall'ARCHITETTO
DOMENICO BIANCHI

Iscritto all'Albo dei C.A. ARCHITETTI
della Provincia di **REGGIO CALABRIA**

DATA **02/07/2011**

Firma: **De Luca**





Ufficio Provinciale di REGGIO CALABRIA - Direttore: DOTT. JASI MICHELE

Allegato n. 8



Particella: 138

Par. V1 su 9


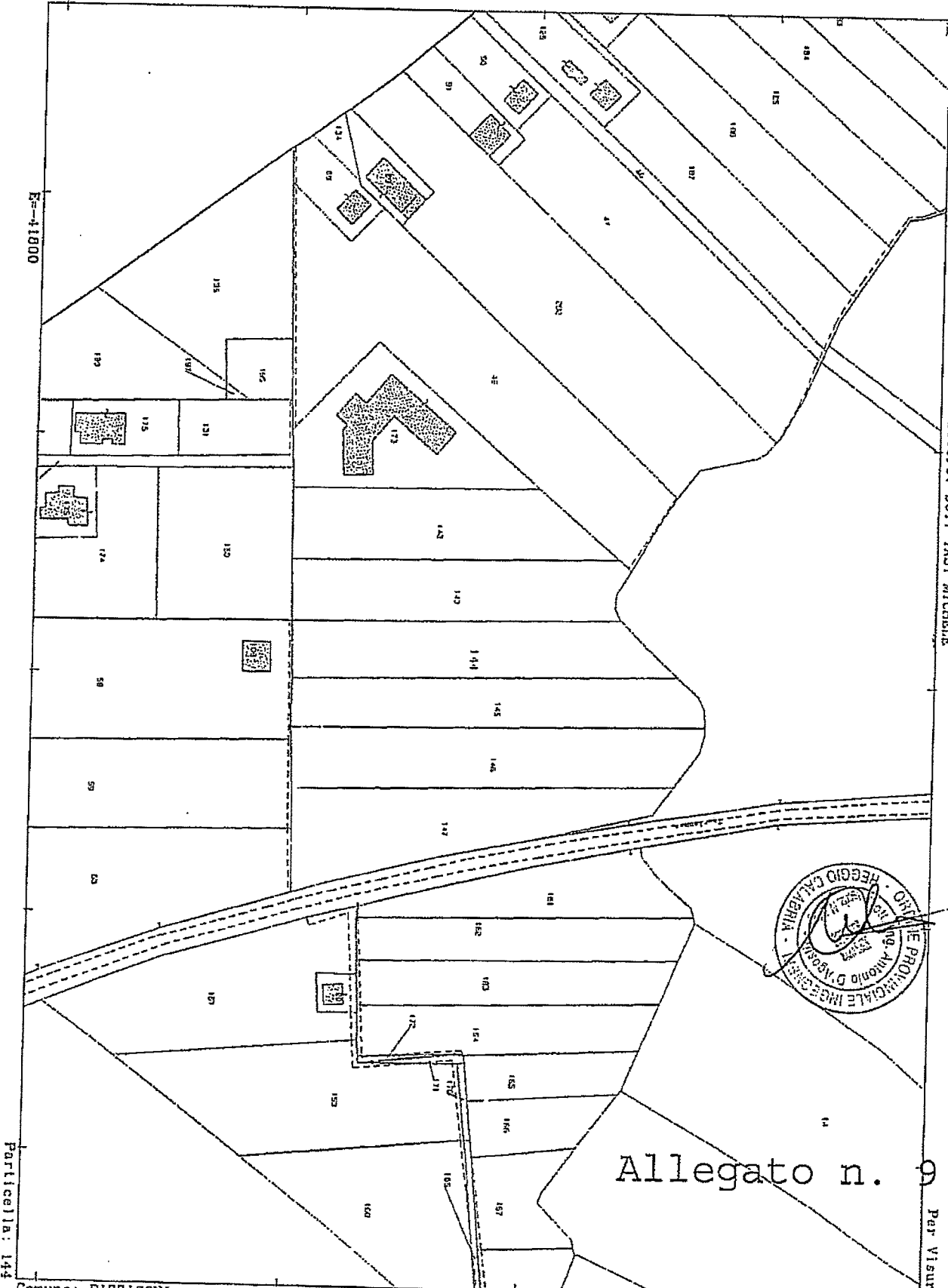
Comune: RIZZICONI
Foglio: 39

Scala originale: 1:2000
Dimensione cornice: 534.000 x 378.000 metri

2-Nov-2009 10:45
Prot. n. 551616/2009

N=83200

E=41800



Allegato n. 9

Per Vista

Comune: RIZZICONI
Foglio: 38

Scala originale: 1:2000
Dimensione cornice: 534.000 x 378.000 metri

2-Nov-2009 10:46
Prot. n. 561969/2009

1
2
3
4
5
6
7
8
9
10
11
12
13
14
15
16
17
18
19
20
21
22
23
24
25
26
27
28
29
30
31
32
33
34
35
36
37
38
39
40
41
42
43
44
45
46
47
48
49
50
51
52
53
54
55
56
57
58
59
60
61
62
63
64
65
66
67
68
69
70
71
72
73
74
75
76
77
78
79
80
81
82
83
84
85
86
87
88
89
90
91
92
93
94
95
96
97
98
99
100