

all. 1b - Documentazione Catastale -

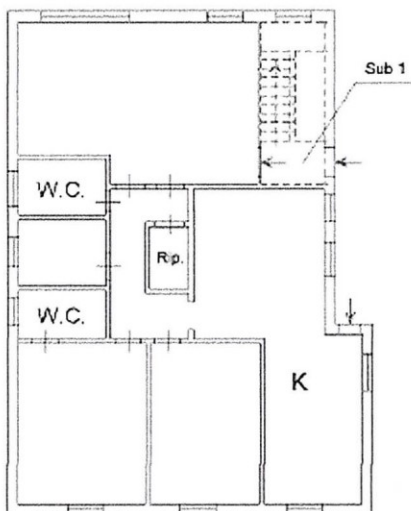
Data: 10/01/2022 - n. T77598 - Richiedente: BRBMRZ68P18F537Q

<p>Agenzia delle Entrate CATASTO FABBRICATI Ufficio Provinciale di Vibo Valentia</p>	Denominazione protocollo n. VV0006429 del 17/02/2014 Planimetria di u.i.u. in Comune di Cessaniti Contrada Maiorana civ. SNC	
	Identificativi Catastali: Sessione: Foglio: 3 Particella: 355 Subalterno: 2	Compilata da: ██████████ Iscritto all'albo: Ingegneri Prov. Vibo Valentia N. 21B

Scheda n. 1 Scala 1:200

Piano Terra

h 3.00



Casa dei Fabbricati - Situazione al 10/01/2022 - Comune di CESSANITI(CS 81) - < Foglio 3 - Particella 355 - Subalterno 2 - CONTRADA MAIORANA n. SNC Piano T



Ultima planimetria in atti

Data: 10/01/2022 - n. T77598 - Richiedente: BRBMRZ68P18F537Q

Totale schede: 1 - Formato di acquisizione: A4(210x297) - Formato stampa richiesto: A4(210x297)

Agenzia delle Entrate
CATASTO FABBRICATI
Ufficio Provinciale di
Vibo Valentia

Dichiarazione protocollo n. VV0006429 del 17/02/2017

Planimetria di u.i.u. in Comune di Cessaniti

Contrada Maiorana

civ. SNC

Identificativi Catastali:

Sezione:
Foglio: 3
Particella: 355
Subalterno: 3

Compilata da:

Iscritto all'albo:
Ingegneri

Prov. Vibo Valentia

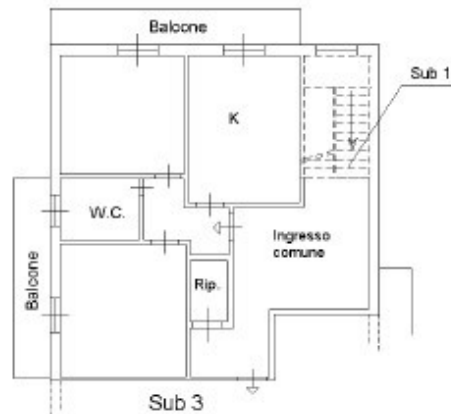
N. 21B

Scheda n. 1

Scala 1:200

Piano Primo

h 3.00



Catasto dei Fabbricati - Situazione al 10/01/2022 - Comune di CESSANITI(CS81) - < Foglio 3 - Particella 355 - Subalterno 3 -
CONTRADA MAIORANA n. SNC Piano 1

Ultima planimetria in atti

Data: 10/01/2022 - n. T77606 - Richiedente: BRBMRZ68P18F537Q

Totale schede: 1 - Formato di acquisizione: A4(210x297) - Formato stampa richiesto: A4(210x297)

**Agenzia delle Entrate
CATASTO FABBRICATI
Ufficio Provinciale di
Vibo Valentia**

Dichiarazione protocollo n. VV0006429 del 17/02/2017

Planimetria di u.i.u. in Comune di Cessaniti

Contrada Maiorana

civ. SNC

Identificativi Catastali:

Sezione:
Foglio: 3
Particella: 355
Subalterno: 4

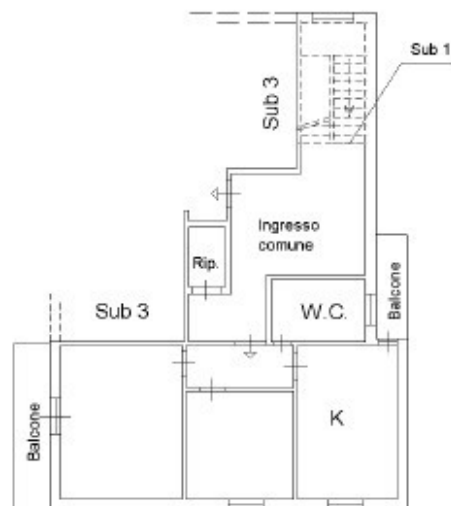
Compilata da:

██████████
Iscritto all'albo:
Ingegneri
Prov. Vibo Valentia

N. 21B

Scheda n. 1 Scala 1:200

Piano Primo h 3.00



Ultima planimetria in atti

Data: 10/01/2022 - n. T77608 - Richiedente: BRBMRZ68P18F537Q

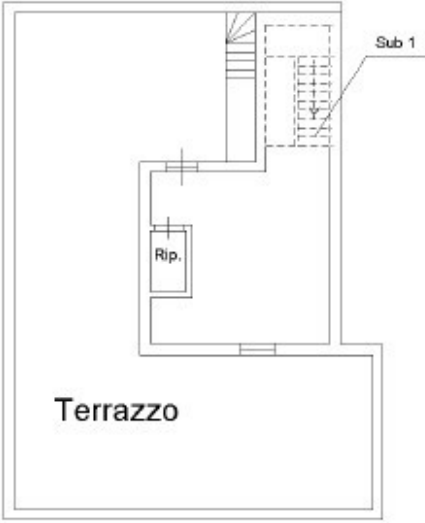

Totale schede: 1 - Formato di acquisizione: A4(210x297) - Formato stampa richiesto: A4(210x297)

Catastro dei Fabbricati - Situazione al 10/01/2022 - Comune di CESSANITI(C581) - < Foglio 3 - Particella 355 - Subalterno 4 - CONTRADA MAIORANA n. SNC Piano 1

all. 4b - Documentazione Catastale –

Data: 10/01/2022 - n. T77610 - Richiedente: BRBMRZ68P18F537Q

Agenzia delle Entrate CATASTO FABBRICATI Ufficio Provinciale di Vibo Valentia	Dichiarazione protocollo n. VV0006428 del 17/02/2017	
	Planimetria di u.i.u. in Comune di Cessaniti Contrada Maiorana civ. SNC	
Scheda n. 1 Scala 1:200	Identificativi Catastali: Sezione: Foglio: 3 Particella: 355 Subalterno: 7	Compilata da: [REDACTED] Iscritto all'albo: Ingegneri Prov. Vibo Valentia N. 21B

<h2>Piano Secondo</h2> <p>h 3.00</p> 
<h2>Piano Terzo</h2> 

Ultima planimetria in atti

Data: 10/01/2022 - n. T77610 - Richiedente: BRBMRZ68P18F537Q
Totale schede: 1 - Formato di acquisizione: A4(210x297) - Formato stampa richiesto: A4(210x297)

Catasto dei Fabbricati - Situazione al 10/01/2022 - Comune di CESSANITI(CS81) - < Foglio 3 - Particella 355 - Subalterno 7 -
CONTRADA MAIORANA n. SNC Piano 2-3

