



Direzione Provinciale di Benevento
Ufficio Provinciale - Territorio
Servizi Catastrali

Visura per immobile

Situazione degli atti informatizzati al 12/09/2018

Data: 12/09/2018 Ora: 10:57:27 Fine

Visura n.: BN0072760 Pag. 1

Dati della richiesta

Comune di BENEVENTO (Codice: A783)

Provincia di BENEVENTO

Catasto fabbricati

Foglio: 49 Particella: 740

Unità immobiliare

N.	DATI IDENTIFICATIVI						DATI DI CLASSAMENTO					DATI DERIVANTI DA
	Sezione Arlanza	Foglio 49	Particella 740	Sub 1	Zona C/6	Misc Zona 2	Categoria C/6	Classe 4	Consistenza 524 m ²	Superficie Catastale Totale: 524 m ²	Rendita Euro 2.489,74	
1			741	1								Variazione del GMI/2015 - Inasprimento in visura dei dati di superficie.

Indirizzo
Anagrafe

VIA FILIPPO RAGUZZINI piano 5°
(1 Anagrafe) Intermedi non censiti

INTESTATO

N.

DATI ANAGRAFICI

CODICE FISCALE

DIRITTI ONERI REALI

DATI DERIVANTI DA

ISTROMENTO (ATTO PUBBLICO) del 04/12/2007 Non presuntivo con Modello Unico in aut da 17/12/2007 Repubblica
BENEVENTO Registrazione Sede: COMPRAVENDITA in

CE Particella (nr 1)
Proprietà: MARINELLI FILIPPO Sdc

Unità immobiliari n. 1


Ricevuta n. 22459

Tributi centrali: Euro 1,00

Visura ordinaria

Richiedente: DE MASI LUCA

* Codice Fiscale Validato in Anagrafe Tributaria



Ministero delle Attività Produttive
 Direzione Provinciale di Benevento
 Ufficio Provinciale - Territorio
 Servizi Catastali

Visura per immobile

Situazione degli atti informatizzati al 12/09/2018

Data: 12/09/2018 Ora: 10:36:35 Fine
 Visura n.: BN0079045 Pag. 1

Dati della richiesta		Comune di BENEVENTO (Codice: A783)											
Catasto Fabbricati		Provincia di BENEVENTO											
Unità immobiliare		Foglio: 49 Particella: 741 Sub.: 2											
N.	DATI IDENTIFICATIVI						DATI DI CLASSAMENTO					Rivaluta	DATI DERIVANTI DA
	Sezione	Foglio	Particella	Sub.	Zona	Micro	Categoria	Classe	Consistenza	Superficie			
1	Urbana	49	741	2	Zona C/2	Zona	C/2	5	167 m ²	Superficie Catastale Totale: 265 m ²		Euro 3.193,96	VARIAZIONI DEL 21/10/2016 protocollo n. BN0079045 in atti del 24/10/2016 AGGIORNAMENTO IN ANIMETRICO IN LOTTE 122016
Indirizzi		VIALE DEGLI ATLANTICI piano 1.											
Annotazioni		di studio, situazione in (dati metrisi) del protocollo di trascrizione catastale n. 610/1968											
INTERESTATO													
N.	DATI ANAGRAFICI										CODICE FISCALE	DIRETTI E ONERI REALI	
1												(C) Proprietà per 1/1	
DATI DERIVANTI DA		ISTRUMENTO (ATTO PUBBLICO) del 07/03/2015 Non trascritto con Modello Unico in atti del 09/03/2015 Repertorio n. BENEVENTO Registrazione COMPRAVENDITA ** PERVENUTO AT DANTE CAUSA IN VIRTU' DI ATTO COMPRAVENDITA PER NOTAR MARIO PROZZO DI APICE Dist. 75.6 REG. ITA BENEVENTO IL GIORNO 11.9.1999 AL N. 6											
Unità immobiliari n. 1		Ricevuta n. 22458					Tributi erariali: Euro 1,00					Rogante: IANNELLA GIOYANNI Sede:	

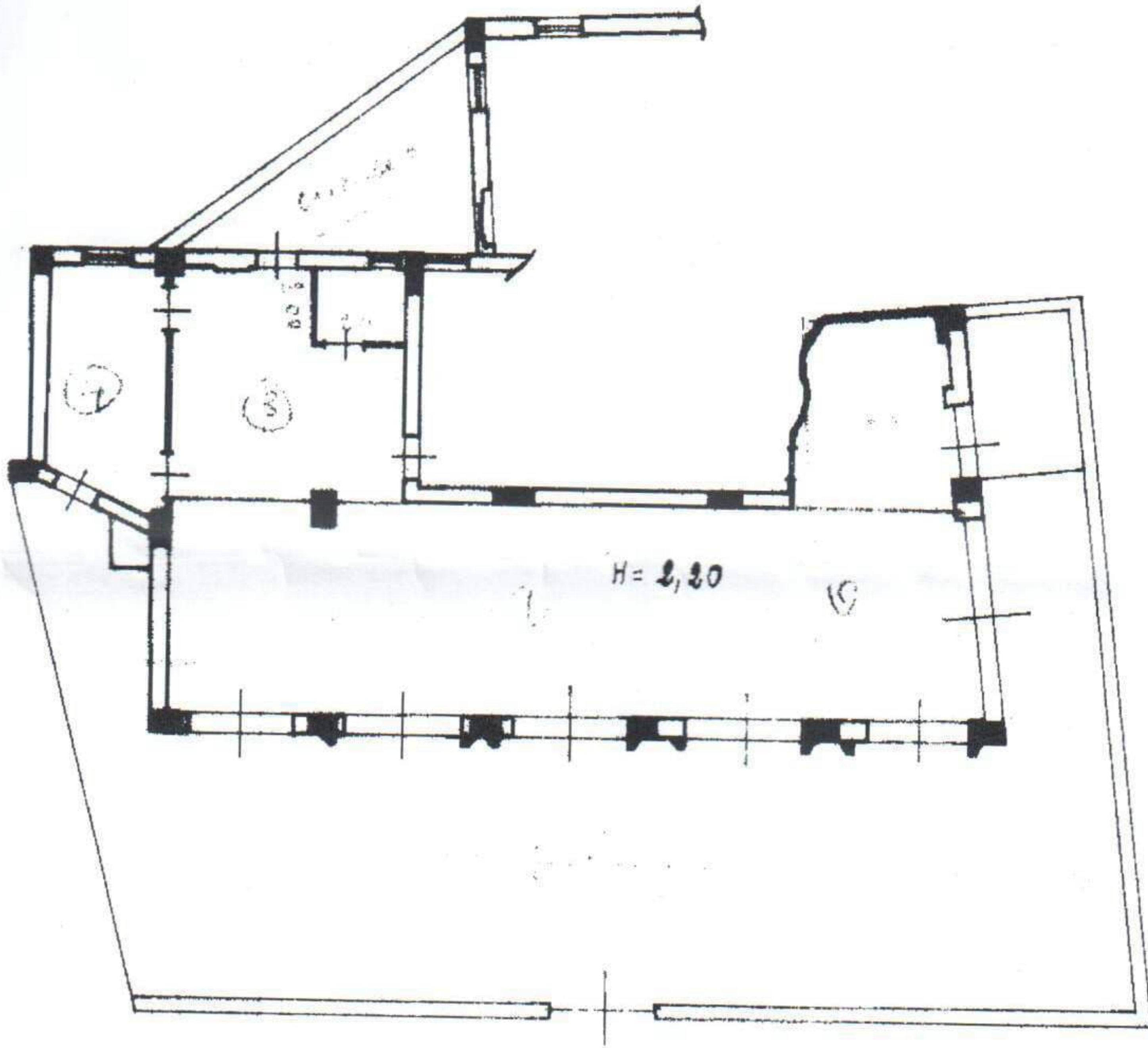
Visura ordinaria

Richiedente: **DE MASIELUCA**

* Codice Fiscale Validato in Anagrafe Tributaria

Stessa ditta

Stessa ditta



Via F. Raguzzini

Viale Atlantici



02510246

ORIENTAMENTO



SCALA DI 1:200

SPAZIO RISERVATO PER LE ANNOTAZIONI D'UFFICIO

9 APR. 1968

T. N° 610

13/04/1968

Accettabile F 49 nr 59/2 - 468

AN. 10-B 68

for

Compilata dal *geom.*

(tecnico)

Iscritto all'Albo dei *geometri*
della Provincia di *Benevento*

DATA

20

Firma:

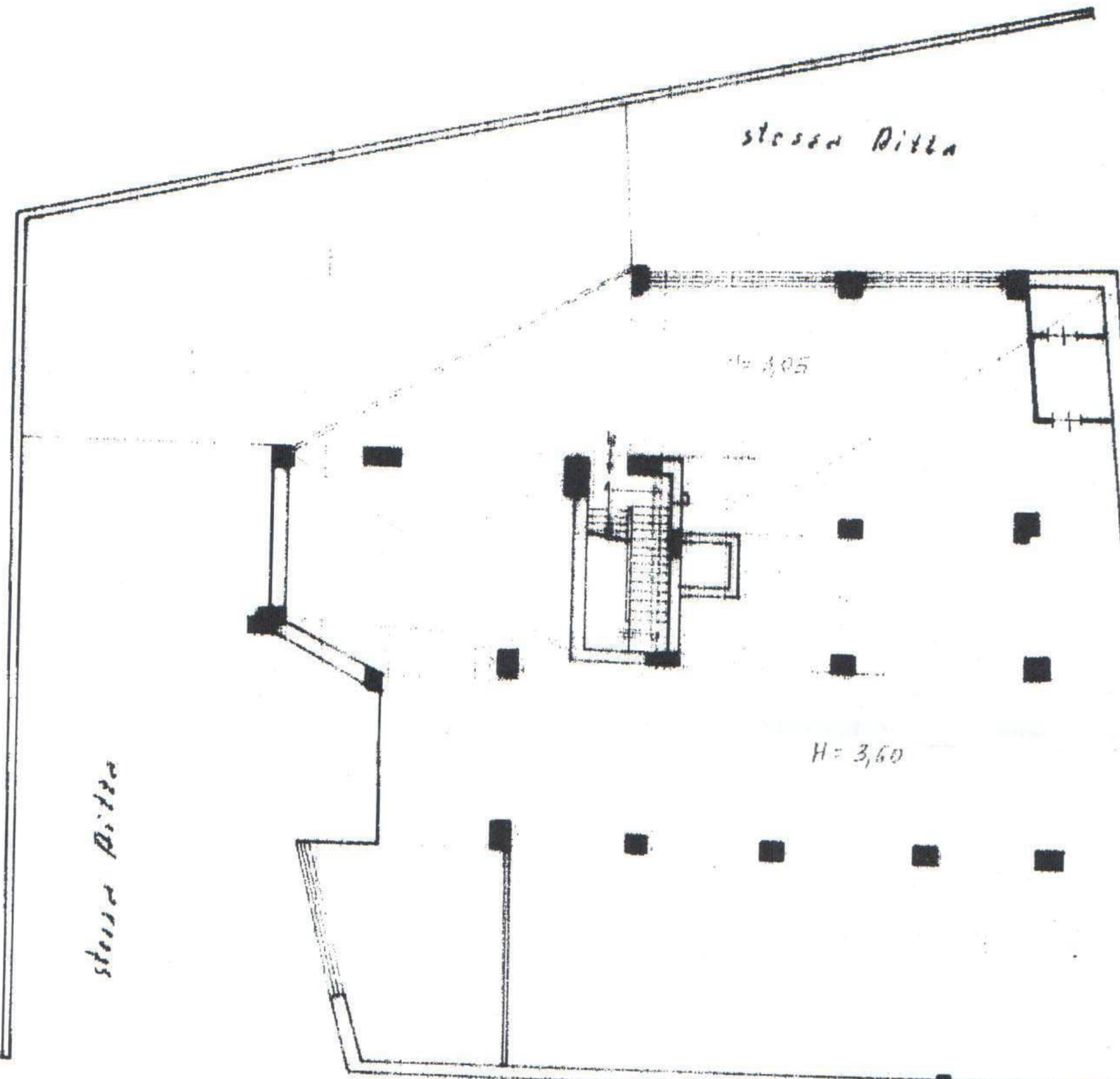
dell'immobile situato nel Comune di **BENEVENTO**

Via F. RAGUZZINI

presentata all'Ufficio Tecnico Erariale di **BENEVENTO**

Piano Interrato

Scheda N. 0574139



stessa Pitta

stessa Pitta

405

H=3,60

INTERRATO

Via Filippo Raguzzini

Ufficio di Fabbricati - Situazione al 12/09/2018 - Comune di BENEVENTO(A783) - < Foglio: 49 Particella: 740 > - Sub: Immobile graffato
FILIPPO RAGUZZINI piano: SI;



02510253

ORIENTAMENTO

N.



SCALA DI 1:200

SPAZIO RISERVATO PER LE ANNOTAZIONI D'UFFICIO

Compilata dal Q.ROM.


R. 1968

Accertabile F. 00.00.00.00.00

Il servizio

N=-58200

E=44200



Vis. ord. (1.00 euro)

Comune: BENEVENTO
 Foglio: 49
 Richiedente: DE MASI LUCA

Scala originale: 1:1000
 Dimensione cornice: 267.000 x 189.000 metri

12-Set-2018 11:13:54
 Prot. n. BN0072775/2018

1 Particella: 741