

**Agenzia del Territorio
CATASTO FABBRICATI
Ufficio Provinciale di
Avellino**

Dichiarazione protocollo n. AV0099940 del 03/07/2013

Planimetria di u.i.u. in Comune di Vallesaccarda

Via Della Repubblica

civ. SNC

Identificativi Catastali:

Sezione:

Foglio: 18

Particella: 408

Subalterno: 9

Compilata da:
Pagliarulo Mose

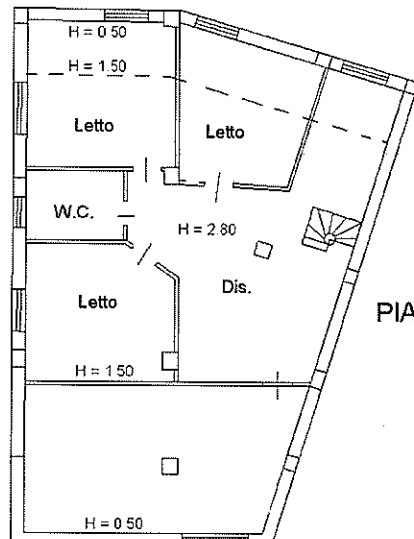
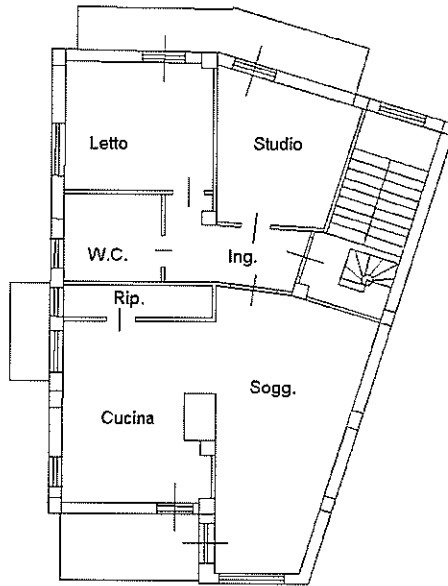
Iscritto all'albo:
Geometri

Prov. Avellino

N. 03088

Scheda n. 1

Scala 1:200



→ NORD

Catasto dei Fabbricati - Situazione al 22/07/2022 - Comune di VALLESACCARDA(L616) - < Foglio 18 - Particella 408 - Subalterno 9 >
VIA DELLA REPUBBLICA n. SNC Piano 1-2

Ultima planimetria in atti

Data: 22/07/2022 - n. T204824 - Richiedente

Totale schede: 1 - Formato di acquisizione: A4(210x297) - Formato stampa richiesto: A4(210x297)

Agenzia delle Entrate
CATASTO FABBRICATI
Ufficio Provinciale di
Avellino

Dichiarazione protocollo n. AV0134514 del 19/09/2017

Planimetria di u.i.u. in Comune di Vallesaccarda

Via Della Repubblica

civ. SNC

Identificativi Catastali:

Sezione:

Foglio: 18

Particella: 408

Subalterno: 10

Compilata da:

Pagliarulo Mose

Iscritto all'albo:

Geometri

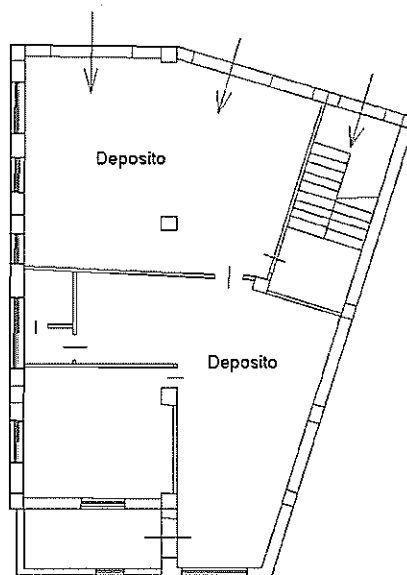
Prov. Avellino

N. 03088

Scheda n. 1

Scala 1:200

PIANO TERRA H = 3.00



→ NORD

Ultima planimetria in atti

Data: 22/07/2022 - n. T209616 - Richiedente

Totale schede: 1 - Formato di acquisizione: A4(210x297) - Formato stampa richiesto: A4(210x297)

Catasto dei Fabbricati - Situazione al 22/07/2022 - Comune di VALLESACCARDA(L616) - < Foglio 18 - Particella 408 - Subalterno 10 >
VIA DELLA REPUBBLICA n. SNC Piano T

Agenzia delle Entrate
CATASTO FABBRICATI
Ufficio Provinciale di
Avellino

Dichiarazione protocollo n. AV0125442 del 25/10/2016

Planimetria di u.i.u. in Comune di Vallesaccarda

Via Della Repubblica

civ. SNC

Identificativi Catastali:

Sezione:

Foglio: 18

Particella: 408

Subalterno: 11

Compilata da:

Pagliarulo Mose

Iscritto all'albo:

Geometri

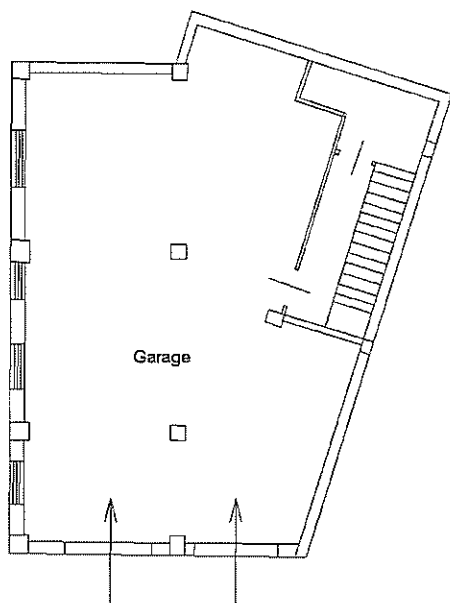
Prov. Avellino

N. 03088

Scheda n. 1

Scala 1:200

PIANO PRIMO SOTTOSTRADA H = 3.80



→ NORD

Ultima planimetria in atti

Data: 22/07/2022 - n. T212219 - Richiedente:

Totale schede: 1 - Formato di acquisizione: A4(210x297) - Formato stampa richiesto: A4(210x297)

Catasto dei Fabbricati - Situazione al 22/07/2022 - Comune di VALLESACCARDA(L616) - < Foglio 18 - Particella 408 - Subalterno 11 >
VIA DELLA REPUBBLICA n. SNC Piano S1