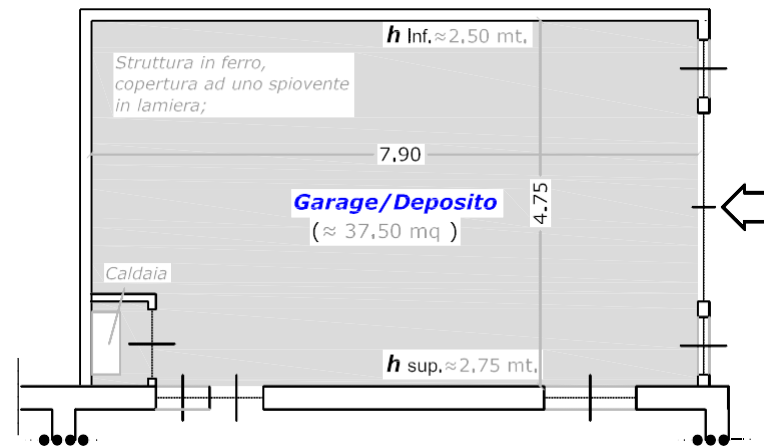
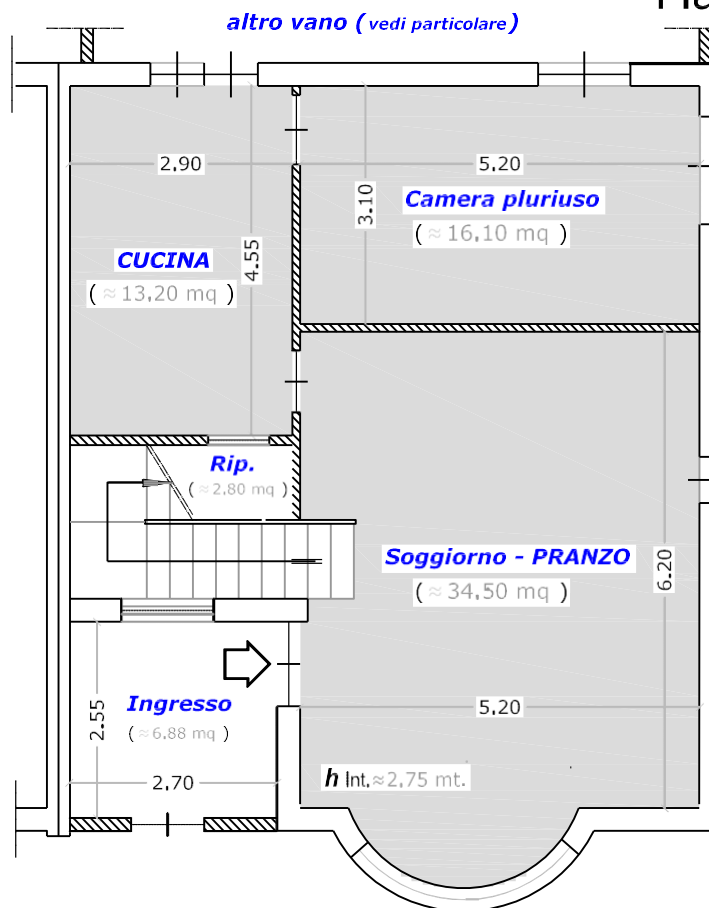


Particolare

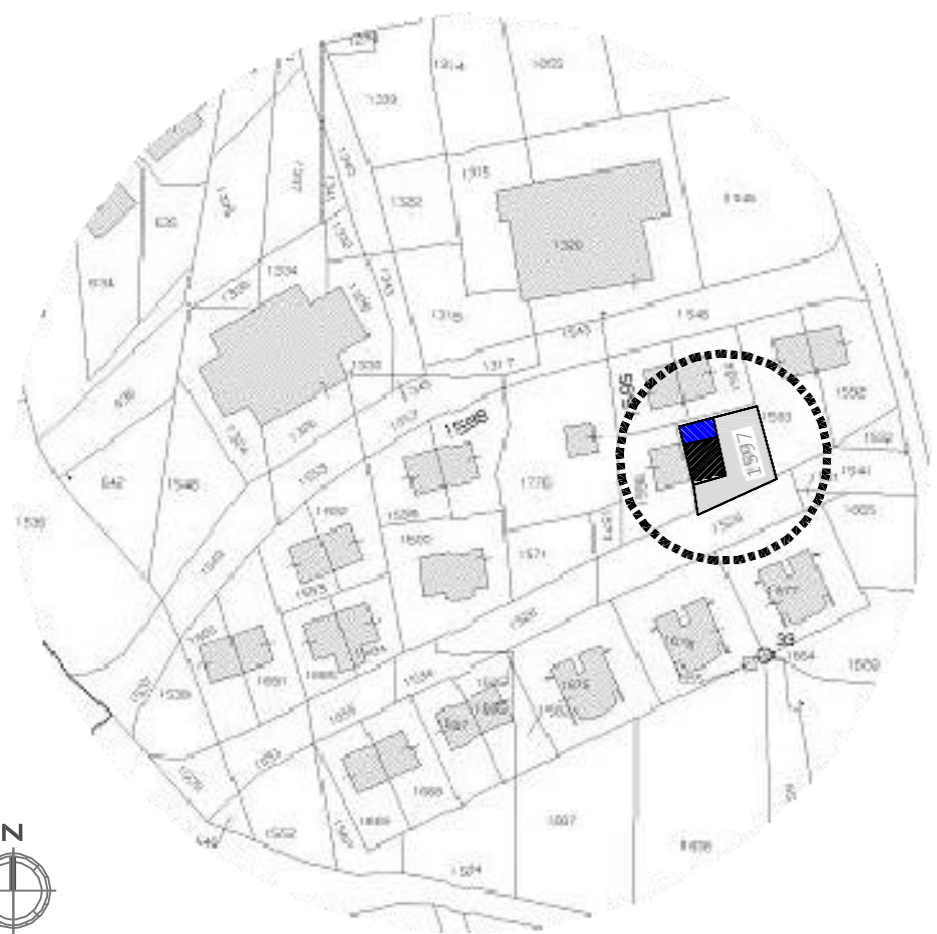
(Piano TERRA; vano GARAGE)



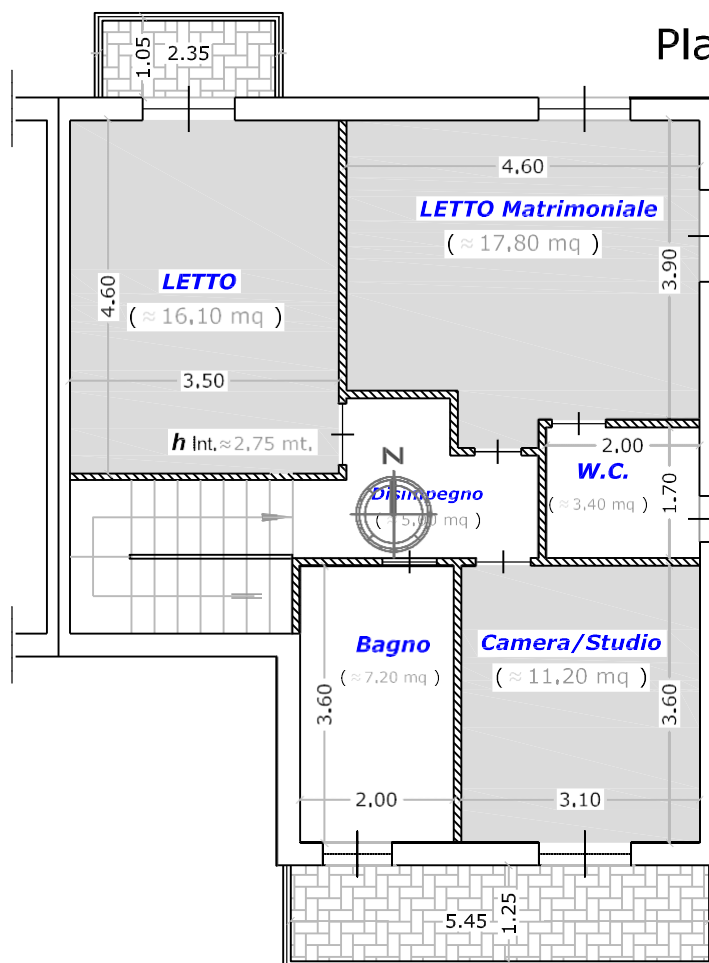
Plano Terra



Coordinate Geografiche Astronomiche	
Latitudine Nord	N 41°-30358663
Longitudine Est	E 14°-88211334



Plano Primo



Superfici	
Utile TOTALE	≈ 511,70 mq
Commerciale	≈ 211,40 mq



Tribunale Ordinario di **BENEVENTO**
Sezione Esecuzioni Immobiliari

Procedimento
Ruolo Generale Esecuzioni Civili
n. 40/2010

Giudice di Esecuzione :
Dott. CUOCO Michele

CREDITORE procedente:
ITALFONDIARIO S.p.A.

DEBITORI Esecutati:

Laboratori Grafici:
Scale **1:100**
1:2000

Plante e Planimetria Catastale

unità immobiliare urbana
Fg. 36 P.Ila **1597**
via Giuseppe Saragat, 9
PAGO VEIANO (BN)

Superfici Commerciali
Coord.te geogr. astronomiche



Studio Tecnico Ing. **Alberto Festa**

Via Francesco Flora 31, 82100 Benevento - tel./fax 0824,53561

26 aprile 2012

Il Tecnico
(ing. Alberto Festa)