
Tribunale di Benevento
PROCEDURA DI ESECUZIONE IMMOBILIARE

promossa da: **ITALFONDIARIO S.p.a**

contro:

N° Gen. Rep. **72/2017**
data udienza ex art. 569 c.p.c.: **12/04/2021**

Giudice Delle Esecuzioni: **Dott.ssa SERENA BERRUTI**

Allegato 4
Planimetrie Catastali

Esperto alla stima: Ing. Pietro Simeone
Codice fiscale: SMNPTR84D06A783L
Studio in: Via M. Mattei, 3 - BN Benevento
Email: ing.pietrosimeone@gmail.com
Pec: ing.pietrosimeone@pec.it



MODULARIO
F. - rig. rend. - 498



MINISTERO DELLE FINANZE

DIREZIONE GENERALE DEL CATASTO E DEI SERVIZI TECNICI ERARIALI

NUOVO CATASTO EDILIZIO URBANO

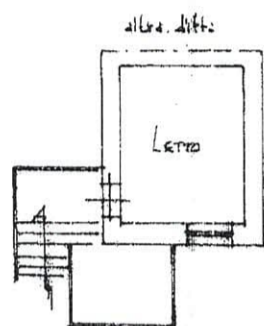
(R. DECRETO-LEGGE 13 APRILE 1939, N. 652)

Lire
300

Planimetria dell'immobile situato nel Comune di SANT'AGATA DE' GOTI Via TRAVIGNANO

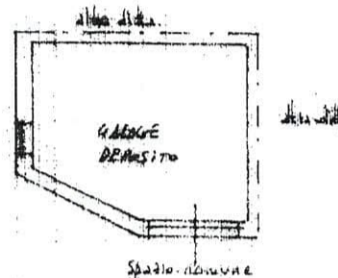
Ditta

Allegata alla dichiarazione presentata all'Ufficio Tecnico Erariale di

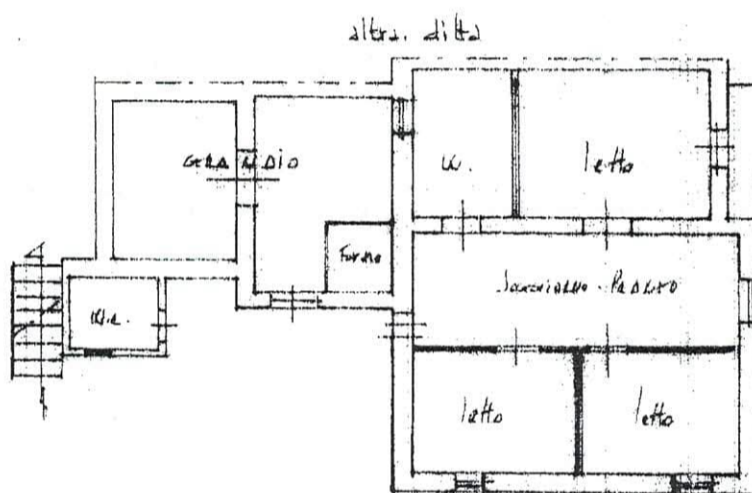


stessa ditta

stessa ditta



stessa ditta



stessa ditta

Piùno Tella



01680016

ORIENTAMENTO

SCALA DI 1:200

Catasto dei Fabbricati - Situazione al 21/02/2020 - Comune di SANT'AGATA DE' GOTI (1197) - Foglio: 49 Particella: 89 - Subalterno 5 >
CONTRADA TRAVIGNANO piano: SI-T-1;

SPAZIO RISERVATO PER LE ANNOTAZIONI D'UFFICIO

DATA

PROT. N°

Compilata dal TEAM

(Titolo)

Iscritto all'Albo dei GEOMETRI

della Provincia di BENEVENTO N° 1664

DATA

Firma:

