





MINISTERO DELLE FINANZE ~~Non rispondente allo~~ stato di fatto
DIREZIONE GENERALE DEL CATASTO E DEI SERVIZI TECNICI ERARIALI

ACCERTAMENTO GENERALE DELLA PROPRIETA' IMMOBILIARE URBANA

(R. DECRETO LEGGE 13 APRILE 1939 XVII N° 652)

Planimetria degli immobili urbani denunciati con la Scheda N°

Comune

Via Telese N° 115

fu Gennaro

Segnare cognome nome, paternita' del solo primo intestatario

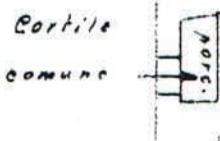
rispondente allo stato di fatto

ACCERTAMENTO GENERALE DELLA PROPRIETA' IMMOBILIARE URBANA
(R. D. L. 13 aprile 1939-XVII, n. 652)

COMUNE di Amorosi

Talloncino di riscontro DELLA SCHEDA NUMERO 160/3

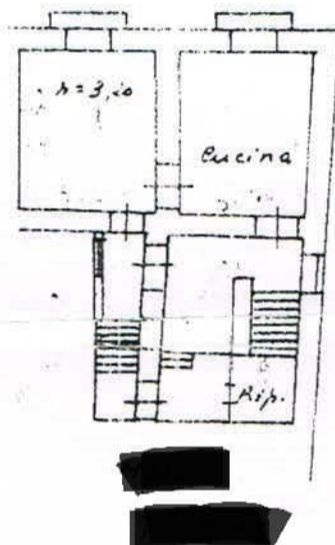
AVVERTENZA: Il presente talloncino deve essere incollato a cura del dichiarante sulla planimetria (riproducendo la unita' immobiliare denunciata con la presente scheda) da presentare ai sensi dell'articolo 7 del R. D. L. 13 aprile 1939-XVII, n. 652.



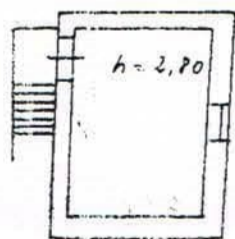
p. I.

Via Telese

p. I.



p. II.



ORIENTAMENTO



SCALA di 1: 200

Compilata da:

Iscritto all'Albo de gli Ingegneri della Provincia di Benvento

Data 10-6-60 = XVIII Firma



01502889

F. 7 = 160/3

Catasto dei Fabbricati - Situazione al 11/06/2019 - Comune di AMOROSI(A265) - < Foglio: 7 Particella: 160 - Subaltemo 3 >
VIA TELESE n. 115 piano: T-1-2;