

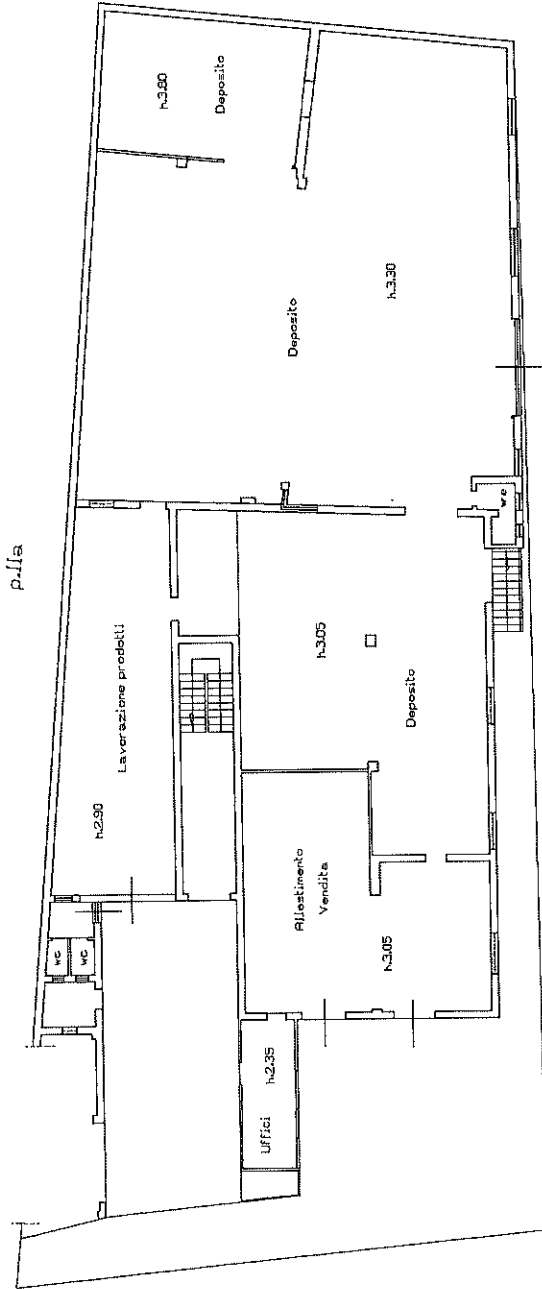
Agenzia del Territorio
CATASTO FABBRICATI
Ufficio provinciale di
Napoli

Dichiarazione protocoello n. NA0975291 del 10/12/2007
Planimetria di u.i.u. in Comune di Ercolano
Via Viola
civ. 13

Identificativi Catastrali:
Sezione:
Foglio:
Particella:
Subalterno:
Compiata da:
Acampora Giacchino
Iscritto all'albo:
Ingegneri
Prov. Napoli
N. 10587

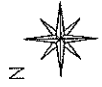
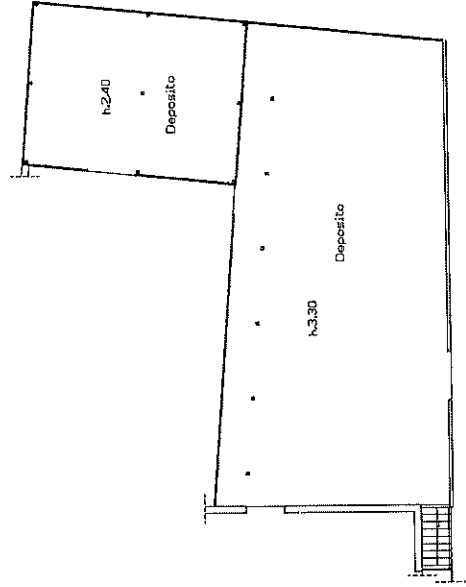
Scheda 1
Scala 1:200

PIANO TERRA



PIANO

PIANO PRIMO



ipatti nr
Subalterno

Catasto dei Fabbricati - Simulazione al 07/03/2022 - Comune di ERCOLANO(H243) - < Foglio Particella

VIA VIOLA n. 13 Piano T-1

Ultima planimetria in atti

Data: 07/03/2022 - n. T221300 - Richiedente: BLMSMN70M47H501Y

Totale schede: 1 - Formato di acquisizione: A3(297x420) - Formato stampa richiesto: A4(210x297)