



DOCUMENTAZIONE FOTOGRAFICA
BENE 4



inquadramento territoriale - indicazione fabbricato cespiti (in rosso)




inquadramento territoriale - individuazione volumetria fabbricato



inquadramento territoriale - individuazione fabbricato



prospetto nord via del Fiumicello- accesso fabbricato civ. 7



Rampe scale che conduce al piano dodicesimo e relativa porta di accesso



Individuazione lastrico solare bene 4




Individuazione lastrico solare bene 4



Scala di accesso al lastrico solare bene 4



Calpestio lastrico solare bene 4 – manufatto di impianto condominiale (non funzionante)



Calpestio bene 4



Ubicazione bene 4 rispetto al contesto