

PLANIMETRIA STATO ATTUALE

Proprietà:

Napoli: Via Alberto Marghieri n.14 - 16 - 18 - Piano terra

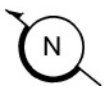
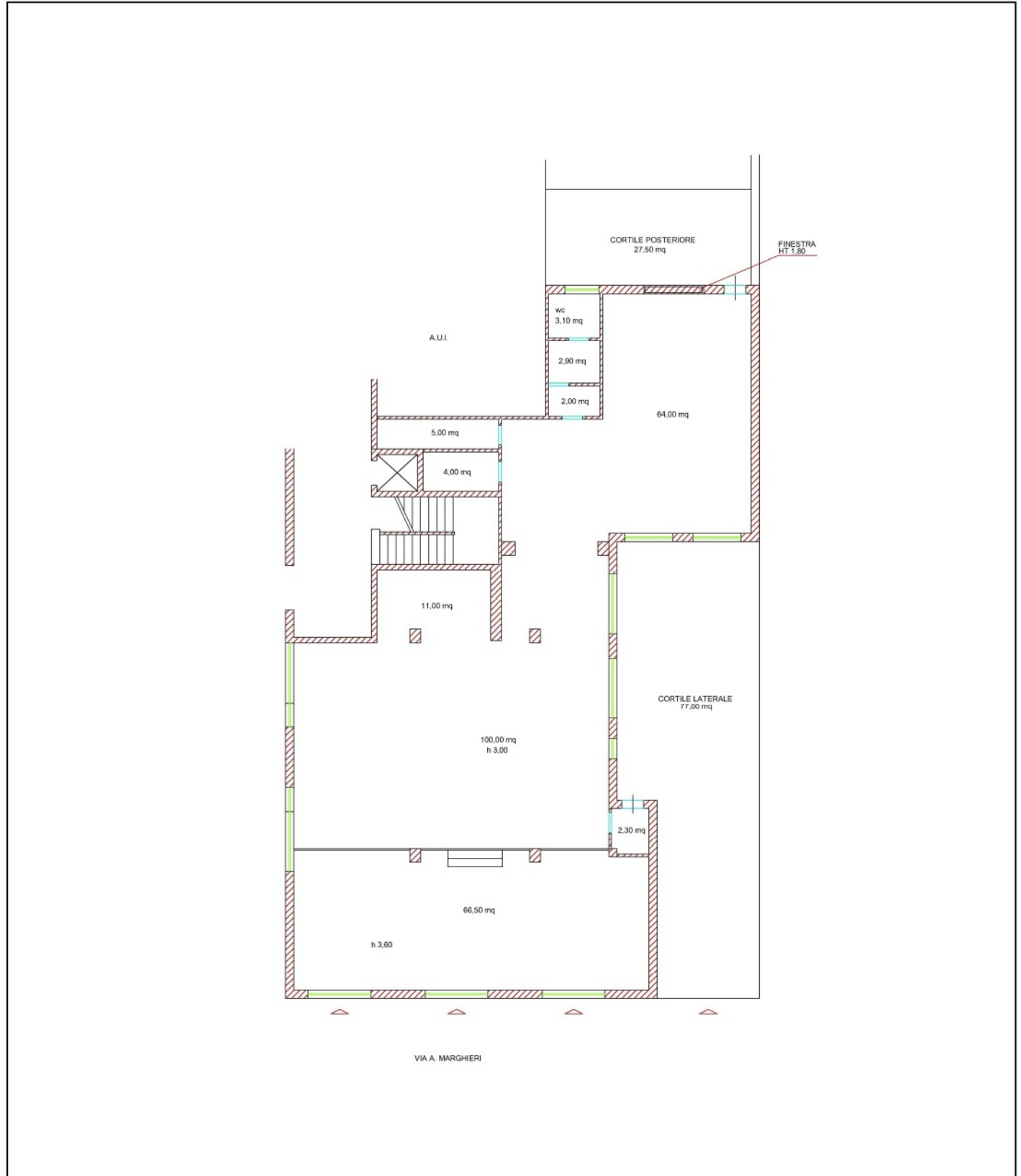
Dati Catastali: BAR - Fg: 7 - P.IIa: 451 - Sub: 1

Superficie Utile: 260,80 mq

Superficie Cortili: 104,50 mq

Superficie Commerciale: 296,00 mq

Scala 1:200



MODULARIO
F. Col. S. F. - 264



MINISTERO DELLE FINANZE
DIREZIONE GENERALE DEL CATASTO E DEI SERVIZI TECNICI ERARIALI
NUOVO CATASTO EDILIZIO URBANO

Mod. A (Nuovo Catasto Edilizio Urbano)

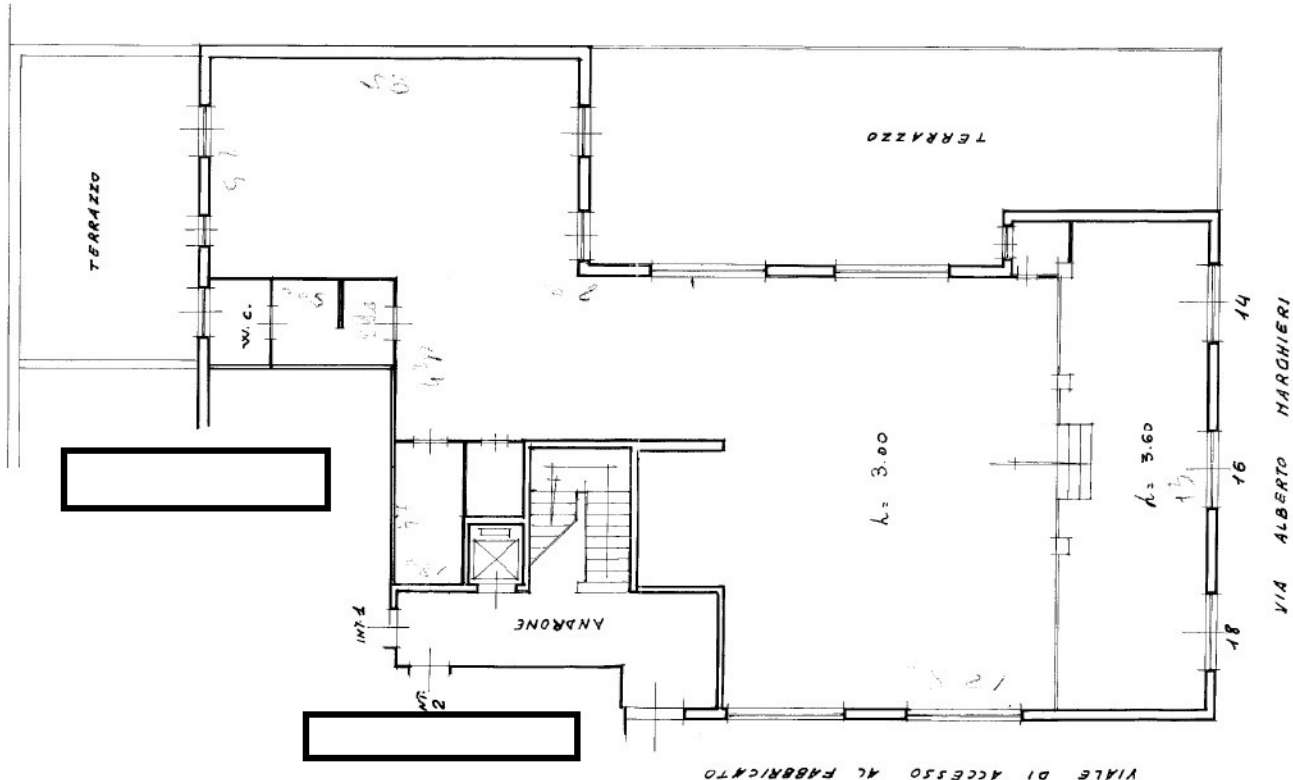
Lire 30

(R. DECRETI N. 1802 E 1803 DEL 21 APRILE 1959, N. 630)

Planimetria dell'immobile situato nel Comune di NAPOLI - BARRA Via ALBERTO MARGHIERI n. 14-16-18

Ditta [REDACTED]
Allegata alla dichiarazione presentata all'Ufficio Tecnico Erariale di NAPOLI O 0184830

P R O P R I E T A R I



BAR
7
US 1/1

ORIENTAMENTO



SCALA DI 1: 100

SPAZIO RISERVATO PER LE ANNOTAZIONI D'UFFICIO

DATA 24/07/1967
PROT. N° 8.100

Compilata dal Ing. ANTONIO GUIZZI
(788), nome e cognome del tecnico

Iscritto all'Albo degli ingegneri
della Provincia di NAPOLI

DATA 10.6.1967

Firma:

Planimetria di [REDACTED] riscalzo
CATASTO NUMERO 0184830
Data presentazione: 24/07/1967 - Data: 04/07/2022 - n. T68177 - Richiedente: PRNNTN63H12F839N
Totale schede: 7 - Formato di acquisizione: A2(420x594) - Formato stampa richiesto: A4(210x297)

**Agenzia del Territorio
CATASTO FABBRICATI**
Ufficio provinciale di
Napoli

Dichiarazione protocollo n. NA0511531 del 05/06/2009
Planimetria di u.i.u. in Comune di Napoli
Via Alberto Margheri civ. 14-16-18

Identificativi Catastali:
Sezione: BAR
Foglio: 7
Particella: 451
Subalterno: 1

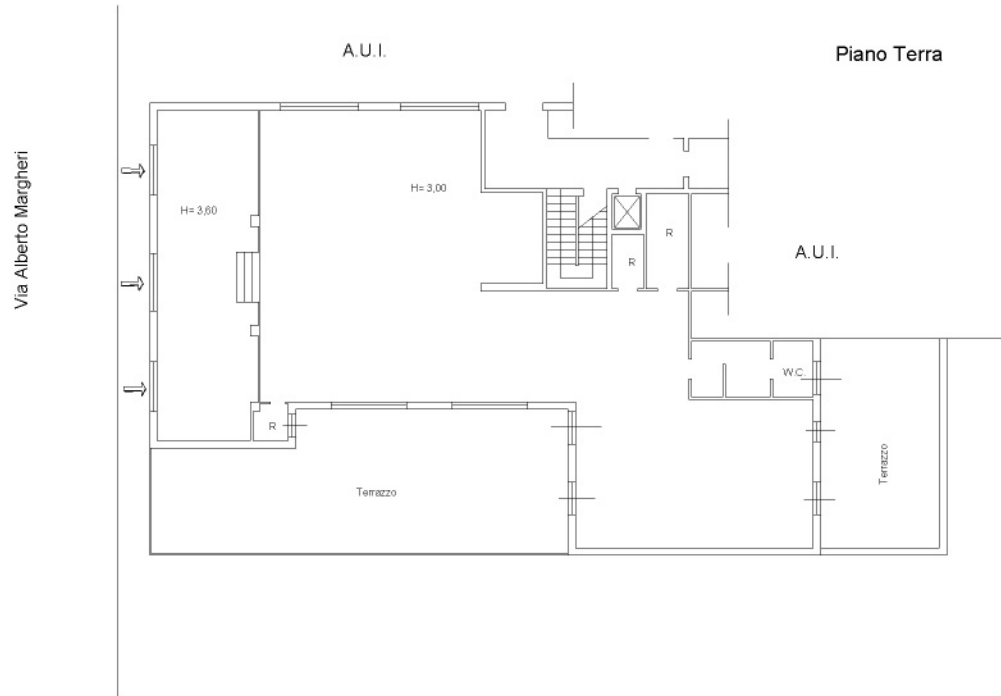
Compilata da:
Cecchi Maurizio
Iscritto all'albo:
Architetti
Prov. Napoli N. 5320

Scheda Scala 1: 200

Ultima planimetria in atti

Data: 16/02/2022 - n. T290559 - Richiedente: PRNNTTN63H12F839N

Totale schede: 1 - Formato di acquisizione: A3(297x420) - Formato stampa richiesto: A4(210x297)



10 metri