

**Agenzia del Territorio
CATASTO FABBRICATI
Ufficio Provinciale di
Napoli**

Dichiarazione protocollo n. NA0219903 del 23/03/2005

Planimetria di u.i.u. in Comune di Napoli

Vico Pallonetto A Santa Lucia

civ. 51

Identificativi Catastali:

Sezione: SFE

Foglio: 3

Particella: 241

Subalterno: 8

Compilata da:
Fico Giuseppe

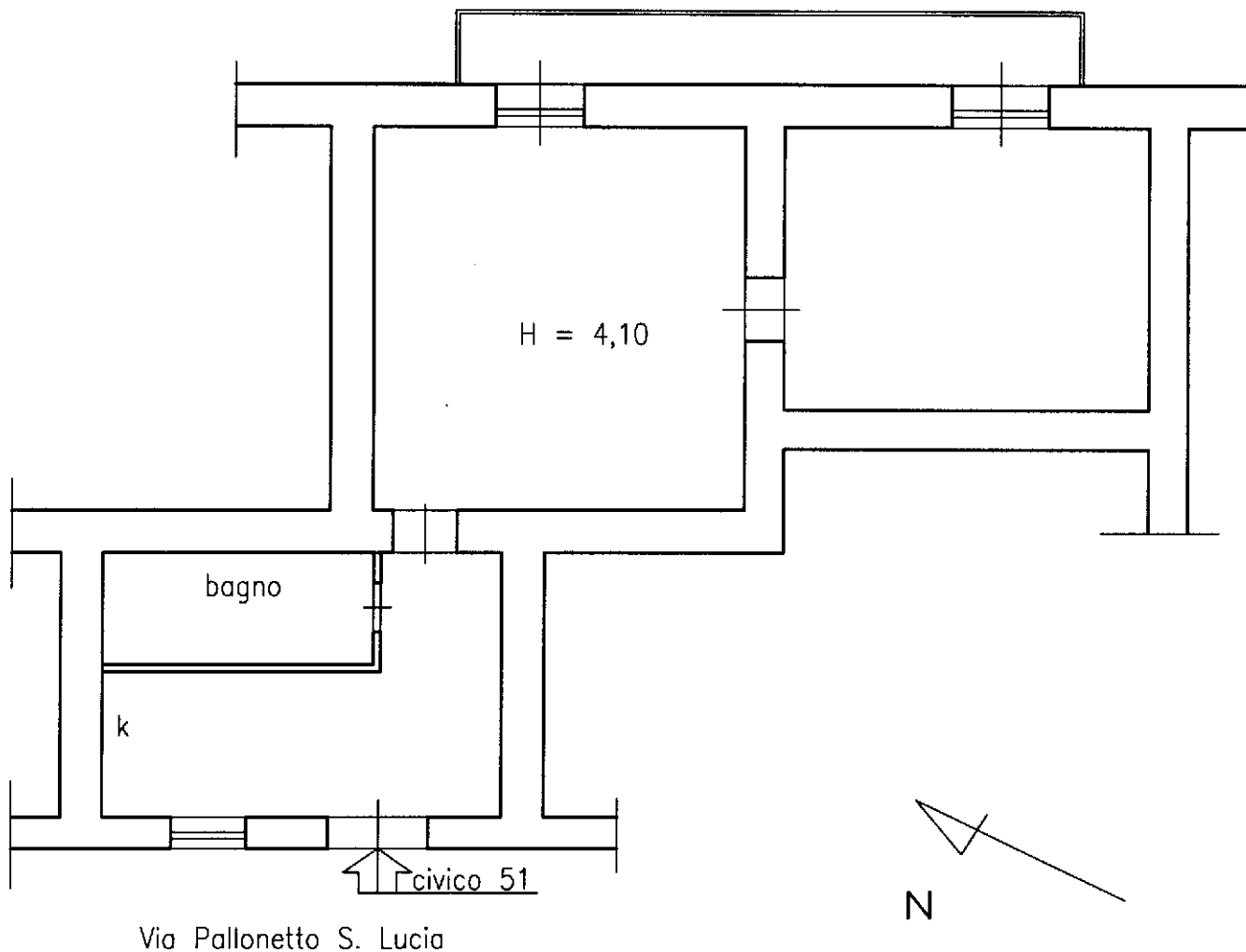
Iscritto all'albo:
Architetti

Prov. Napoli

N. 7241

Scheda n. 1

Scala 1:100



Ultima planimetria in atti

piano terra

Catasto dei Fabbricati - Situazione al 17/10/2022 - Comune di NAPOLI(F839) - < Sez. urbana SFE - Foglio 3 - Particella 241 - Subalterno 8 >
Firmato **DOMENICO BIRIO** dal **ARBAPECSIRA** NG CA 3 Serial#: 661774fc0813a76136dca5e1d9cc561



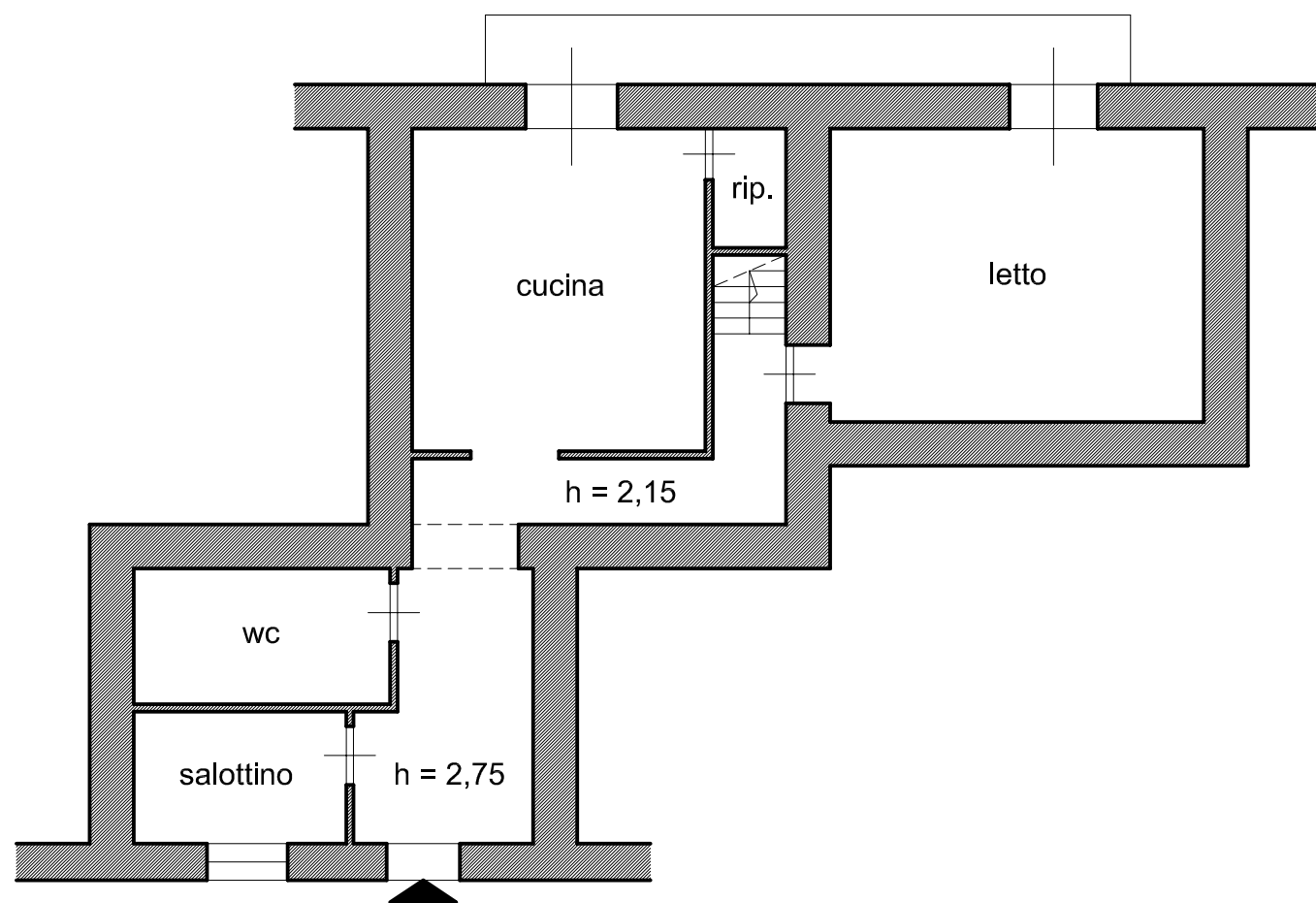
RILIEVO DELLO STATO DEI LUOGHI

IMMOBILE UBICATO IN NAPOLI ALLA VIA PALLONETTO SANTA LUCIA N° 51 - PIANO TERRA - PIANTE - SCALA 1:100



PIANO A LIVELLO STRADA

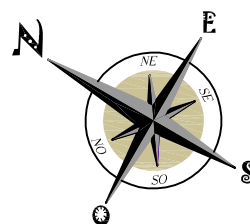
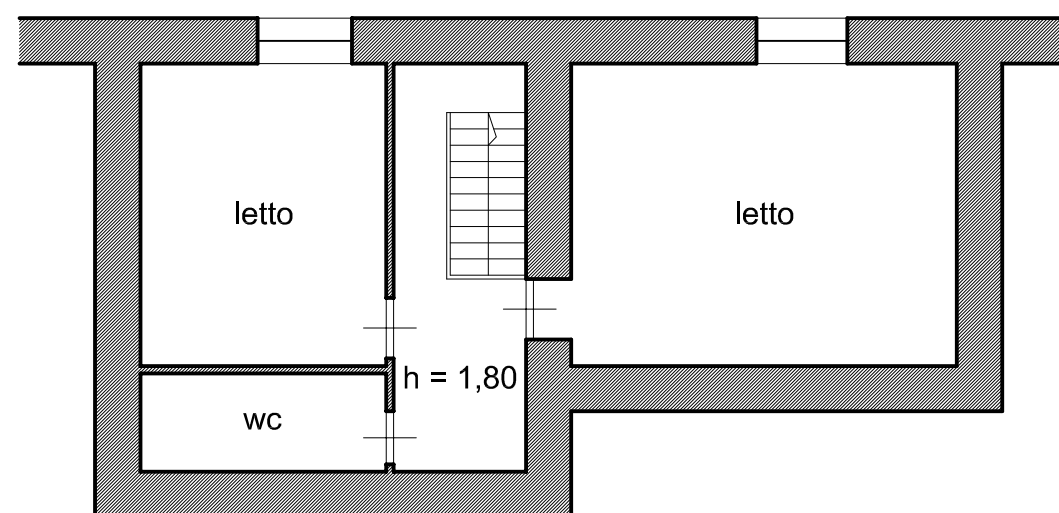
Via Serapide



Via Pallonetto Santa Lucia

SOPPALCO

Via Serapide



l'Esperto
arch. Sirio Di Michele

