



MINISTERO DELLE FINANZE  
DIREZIONE GENERALE DEL CATASTO E DEI SERVIZI TECNICI ERARIALI

**ACCERTAMENTO GENERALE DELLA PROPRIETA' IMMOBILIARE URBANA**  
(R. DECRETO LEGGE 13 APRILE 1939-XVII, N°652)

Planimetria degli immobili urbani denunciati con la Scheda N° 3672267

Comune Napoli sez. Secondigliano Ditta Cardone Cosimo fu Antonio

Via Duca degli Abruzzi 55 in Segnare cognome, nome, paternita' del solo primo intestatario

ACCERTAMENTO GENERALE DELLA PROPRIETA' IMMOBILIARE URBANA  
R. D. L. 13 aprile 1939-XVII, n. 652

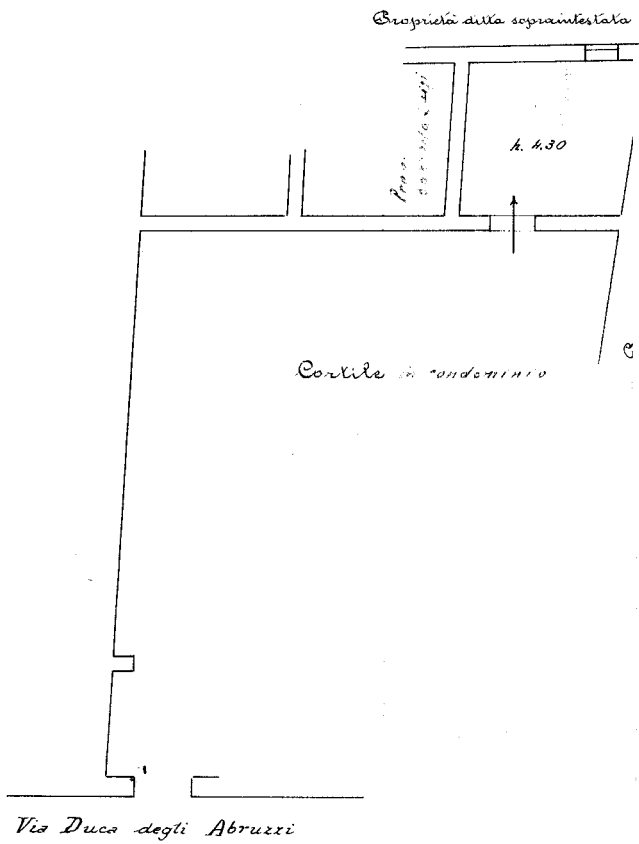
COMUNE

di

Talloncino di riscontro  
DELLA  
SCHEDA NUMERO

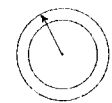
**3672267**

AVVERTENZA: Il presente talloncino deve essere incollato a cura del dichiarante sulla planimetria (rispondente la unita immobiliare denunciata con la presente scheda) da presentare ai sensi dell'articolo 7 del R. D. L. 13 aprile 1939-XVII, n. 652.



SEC  
4  
133/A

ORIENTAMENTO



SCALA di 1:200

Compilata da:

ing. Marzano Lorenzo  
(Titolo, nome e cognome del tecnico)

Iscritto all'Albo degli Abruzzi  
della Provincia di Napoli

Data 13/4/1940 XVIII. Firma [Signature]

Planimetria non attuale

Catasto dei Fabbricati - Situazione al 15/09/2023 - Comune di NAPOLI(F839) - < Sez. urbana SEC - Foglio 4 - Particella 133 - Subalterno 1 >  
VIA DUCA DEGLI ABRUZZI n. 55 Piano T

**Agenzia del Territorio  
CATASTO FABBRICATI  
Ufficio Provinciale di  
Napoli**

Dichiarazione protocollo n. NA0440515 del 20/05/2008

Planimetria di u.i.u. in Comune di Napoli

Via Duca Degli Abruzzi

civ. 55

Identificativi Catastali:

Sezione: SEC

Foglio: 4

Particella: 133

Subalterno: 1

Compilata da:

Marco Guadagnuolo

Iscritto all'albo:

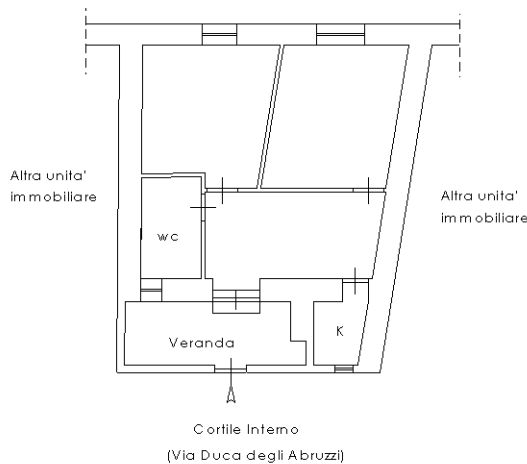
Geometri

Prov. Napoli

N. 6571

Scheda n. 1

Scala 1:200



Piano Terra  
H= 4,05mt



Ultima planimetria in atti