

TRIBUNALE DI FERRARA

● Liquidazione Giudiziale

n°15/2023

LOTTO unico



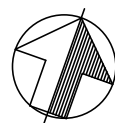
stralcio di mappa catastale 1 : 2000

Comune di Codigoro

Foglio 85

Mapp. 33 sub.9

Mapp. 35

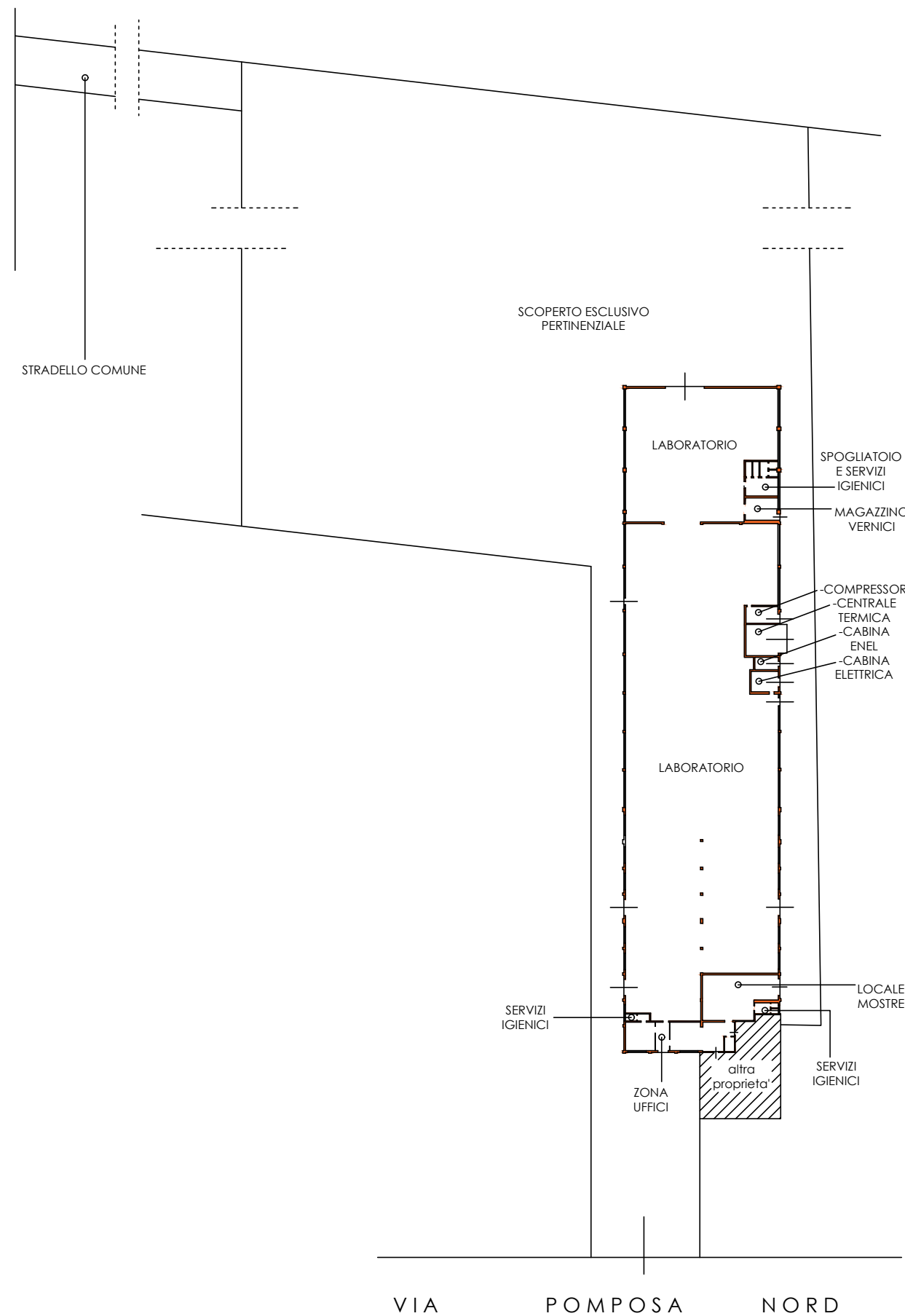


FERRARA IL

L'ESPERTO
ALLA STIMA

PLANIMETRIA DIMOSTRATIVA DEL CAPANNONE ARTIGIANALE in
Codigoro, Via Pomposa Nord 13.

VIA ARGINE ASSUNTERIA





N=33400

E=28700

21-Giu-2023 8:47:42
 Scala originale: 1:2000
 Dimensione cornice: 534.000 x 378.000 metri
 Comune: (FE) CODIGORO
 Foglio: 85
 Protocollo pratica TI7630/2023

I Particella: 33

**Agenzia del Territorio
CATASTO FABBRICATI**
Ufficio provinciale di
Ferrara

Dichiarazione protocollo n. FE0105308 del 14/05/2010
Pianimetria di u.i.u. in Comune di Codigoro
Via Par Pomposa Nord

civ.

Identificativi Catastali:
Sezione: 85
Foglio: 33
Particella: 33
Subalterno: 9

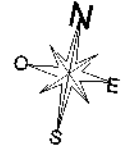
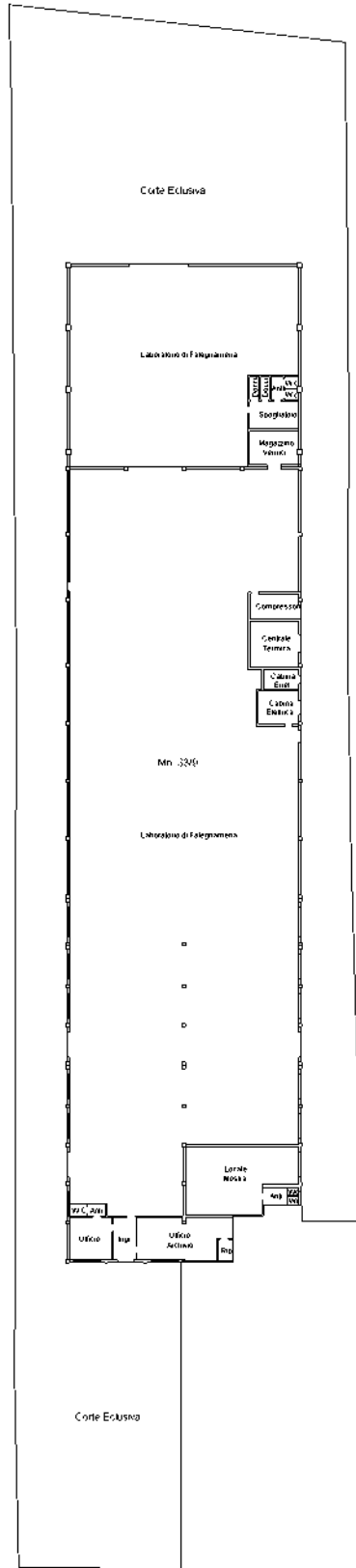
Compilata da:
Bariliani Silvio
Iscritto all'albo:
Geometra
Prov. Ferrara N. 1557

Scala 1: 500

Scheda 1

Ultima planimetria in atti

Pianta Piano Terra-Rialzato - H. 4.70



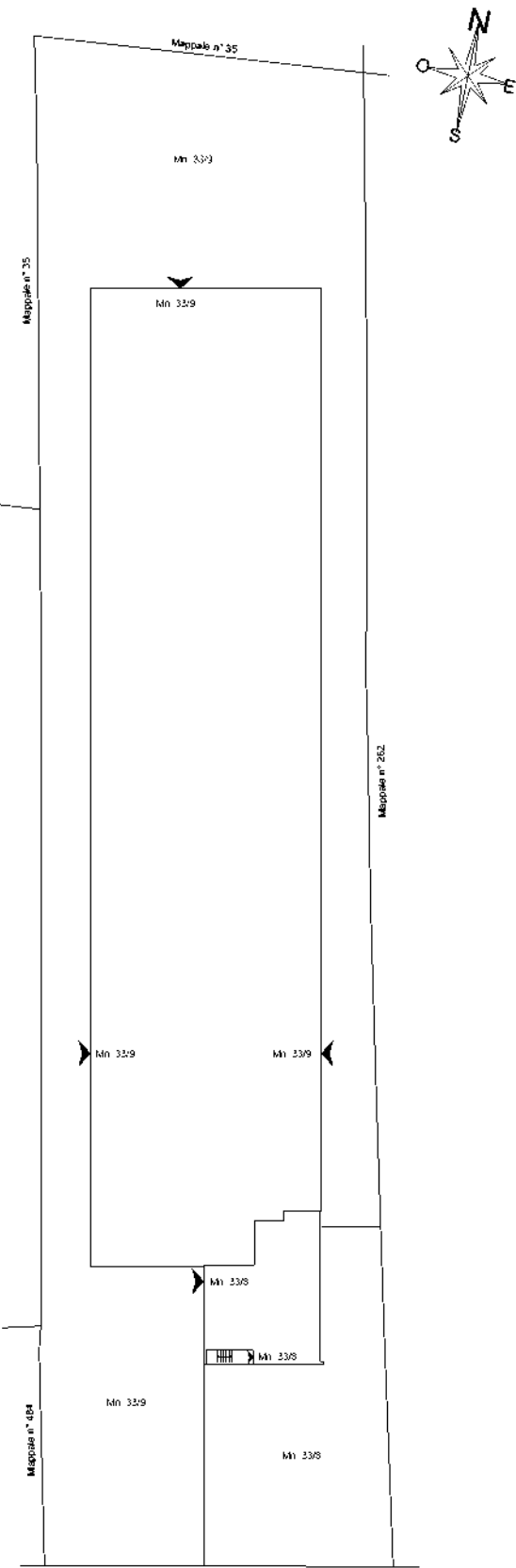
Catasto dei Fabbricati - Situazione al 21/06/2023 - Comune di CODIGORO(C814) - Foglio 85 - Particella 33 - Subalterno 9 - invari 01

LOCALITA' PER POMPOSA NORD Piano T

ELABORATO PLANIMETRICO	Compilato da: Barillani Silvio	Iscritto all'albo: Geometri	Prov. Ferrara	N. 1557
Comune di Codigoro	Sezione: Foglio: 85	Particella: 33	PrpE0003308 n. 14/05/2010	del
Dimostrazione grafica dei subaltrierni				
Tipo Mappale n.			del	
			Scala 1 : 500	

Agenzia del Territorio
CATASTO FABBRICATI
 Ufficio provinciale di Ferrara

Pianta Piano Primo
Sottostrada



Pianta Piano Terra-Rialzato

Ultima planimetria in atti