

PIANO TERRA ha 520

CANALE ANDIO

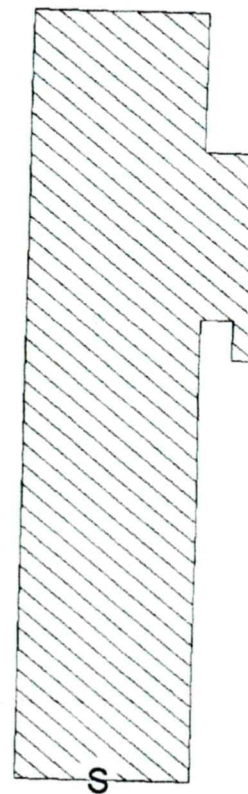
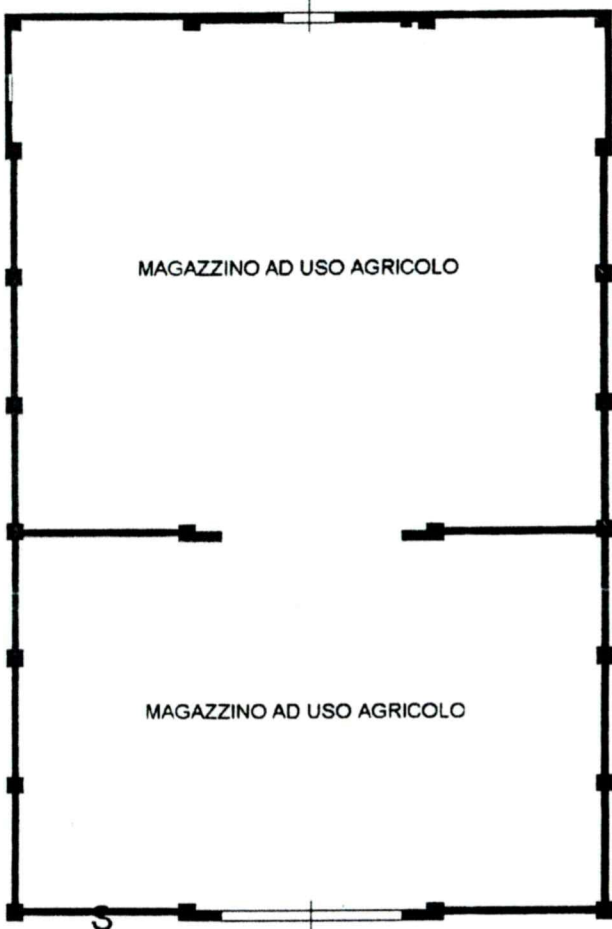
STRADA COMUNALE ARGINE DESTRO CANALE ANDIO



ha 520

ha 870

ha 520



ragg. BARISON



n. T50633 - Richiedente: TSLMRK71S12D548L

Ufficio del Territorio  
**OPERE FABBRICATE**  
Provinciale di  
Ferrara

Dichiarazione protocollo n. FE0160917 del 12/11/2004

Planimetria di u.i.u. in Comune di Copparo

Canale Andio

civ. 3

Identificativi Catastali:

Sezione:

Foglio: 5

Particella: 8

Subalterno: 3

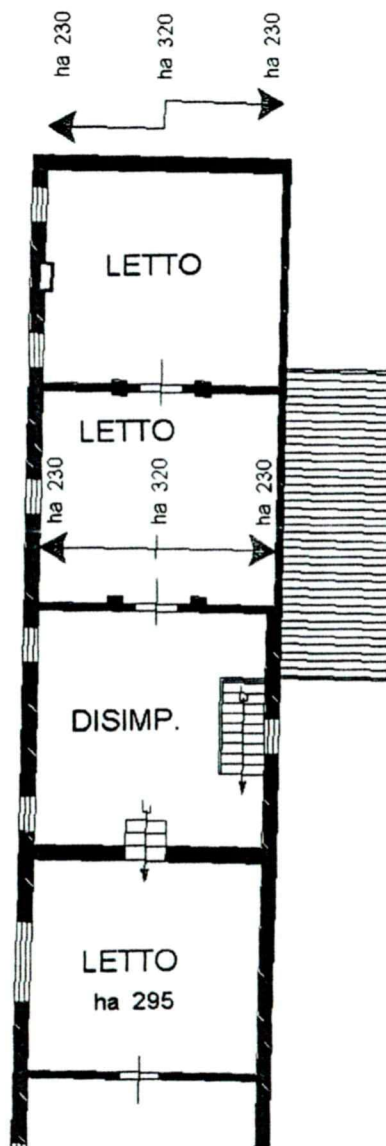
Compilata da:  
Miserti Carlo

Iscritto all'albo:  
Geometri

Prov. Ferrara

Scala 1:200

## PIANO PRIMO



CANALE ANDIO

PIANO TERRA

STRADA COMUNALE ARGINE DESTRO CANALE ANDIO



ragg. BARISON

