

MODULARO  
E. Cat. S. T. 315



MINISTERO DELLE FINANZE  
DIREZIONE GENERALE DEL CATASTO E DEI SERVIZI TECNICI ERARIALI

MOD. B (Nuovo Catasto Edilizio Urbano)

Lire  
15

# NUOVO CATASTO EDILIZIO URBANO

(C. DECRETI LEGGE 13 APRILE 1930, N. 432)

Planimetria dell'immobile situato nel Comune di **COMACENO**

Via **Tintoretto** L. 50 di **SEINA**

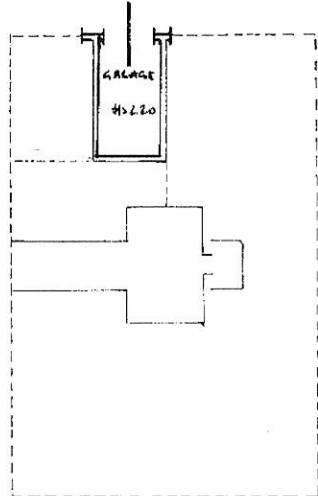
Ditta

Allegata alla dichiarazione presentata all'Ufficio Tecnico Erariale di

**FERRARA**

regioni confinanti ed altri  
ca. 12AA

regioni confinanti ed altri



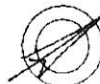
regioni confinanti ed altri

FIRMA TERRA

VIA TINTORETTO



ORIENTAMENTO



SCALA DI 1: 200

LAZIO RISERVATO PER LE ANNOTAZIONI D'UFFICIO

DATA  
PROT.

3143



Compilata dal **geom. Giuseppe Orselli**  
(Firma, nome e cognome del tecnico)

Iscritto all'Albo dei geometri  
della Provincia di Ferrara

DATA 25 sett '73

Firma: **Giuseppe Orselli**

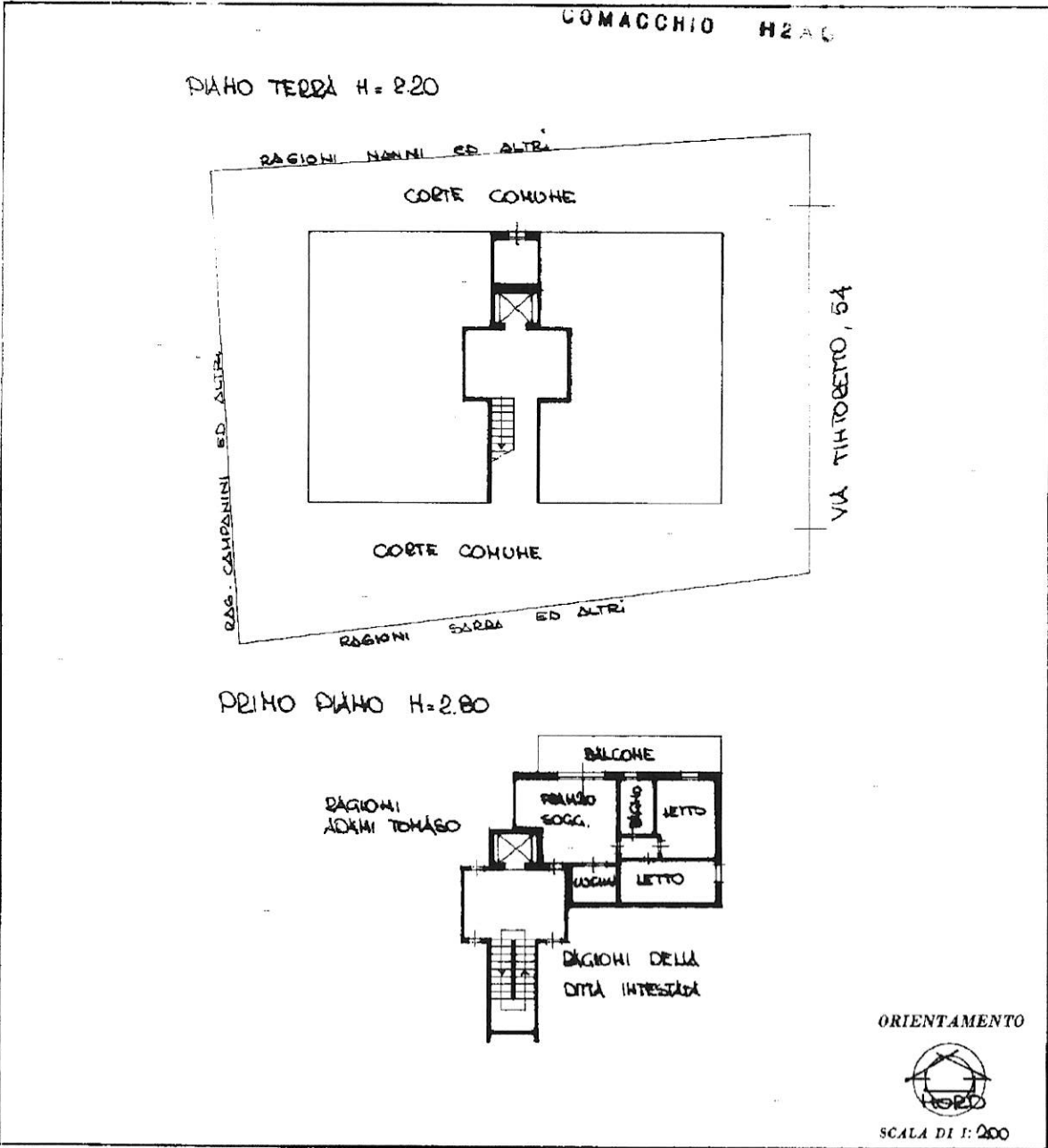


MINISTERO DELLE FINANZE  
DIREZIONE GENERALE DEL CATASTO E DEI SERVIZI TECNICI ERARIALI  
NUOVO CATASTO EDILIZIO URBANO

Lire  
150

(R. DECRETO-LEGGE 13 APRILE 1980, N. 662)

Planimetria dell'immobile situato nel Comune di **COMACCHIO** Via **TINTORETTO, 54 - LIDO SPIGA**  
Ditta **[REDACTED]** nata a **[REDACTED]**  
Allegata alla dichiarazione presentata all'Ufficio Tecnico Erariale di **FERRARA**



**SPAZIO RISERVATO PER LE ANNOTAZIONI D'UFFICIO**

<p>DATA</p> <p>PROT. N°</p>	
-----------------------------	--

Compilata dal **GEOM. FRANCO MARI**  
(Titolo, nome e cognome del tecnico)

Iscritto all'Albo dei **GEOMETRI**  
della Provincia di **FERRARA AL N° 977**

DATA **7. 8. 1986**

Firma: