

MODULARE
F. 19. rend. - 487



MINISTERO DELLE FINANZE
DIREZIONE GENERALE DEL CATASTO E DEI SERVIZI TECNICI ERARIALI

MOD. B (Nuovo Catasto Edilizio Urbano)

NUOVO CATASTO EDILIZIO URBANO

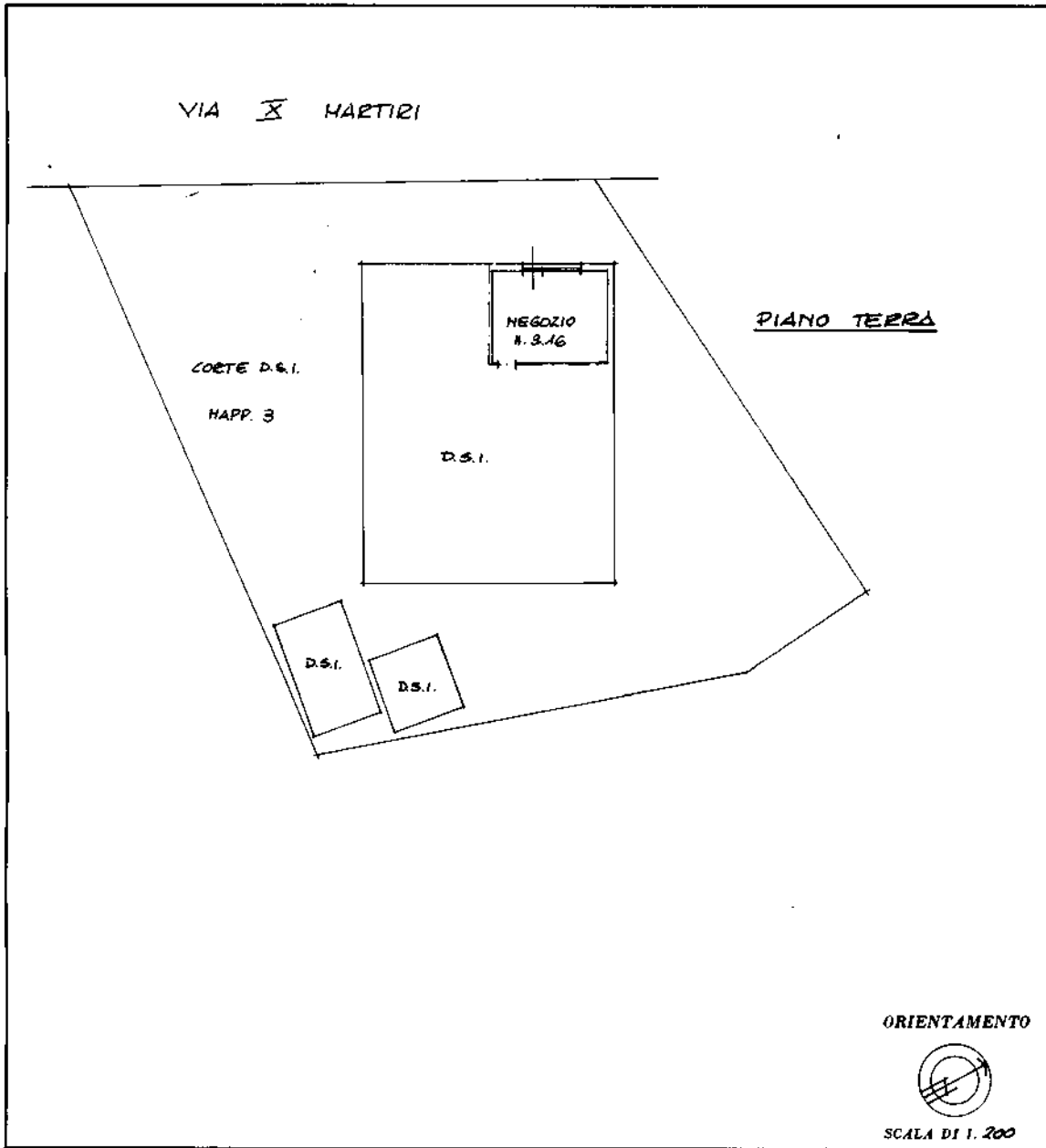
Lire
200

(R. DECRETO-LEGGE 13 APRILE 1986, N. 663)

Planimetria dell'immobile situato nel Comune di FERRARA (CASSANA) Via X MARTIRI N° 3

Ditta FORELLI FLAVIO MATO A VIGARANO MAINARDA IL 22-1-1910

Allegata alla dichiarazione presentata all'Ufficio Tecnico Erariale di FERRARA



SPAZIO RISERVATO PER LE ANNOTAZIONI D'UFFICIO

DATA
PROT. N°



DATA	14	1998
FOLIO	132	3
SP. 3		

Compilata dal GEOM. IVANO SACCHETTI
(Titolo, nome e cognome del tecnico)

Iscritto all'Albo dei GEOMETRI
della Provincia di FERRARA

DATA 14 DIC 1998

Firma: [Signature]



inm01
Catasto dei Fabbricati - Situazione al 13/04/2023 - Comune di FERRARA(D548) - < Foglio 132 - Particella 3 - Subalterno 1 >
VIA DIECI MARTIRI n. 3 Piano T

Ultima planimetria in atti

Identificativi Catastali:

Sezione:
Foglio: **132**
Particella: **3**
Subalterno: **7**

Compilata da:
Ughi Giorgio

Iscritto all'albo:
Geometri

Prov. **Ferrara**

N. **1674**

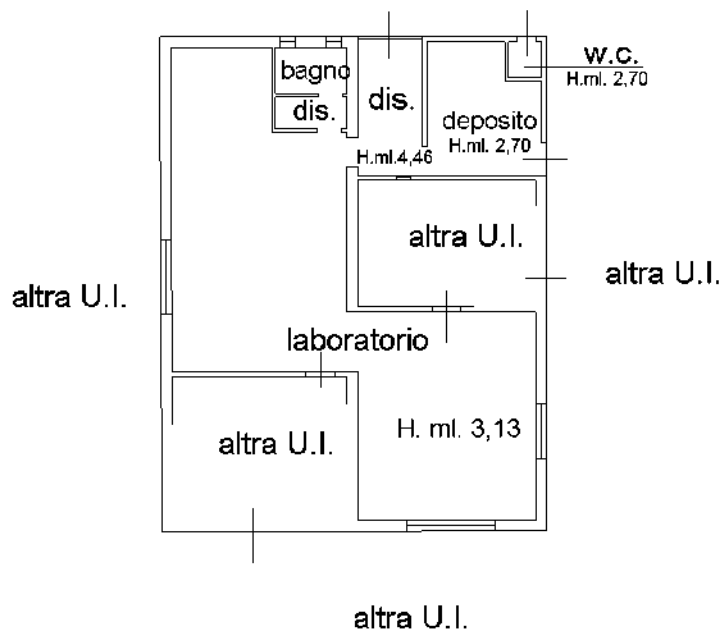
Planimetria

Scheda n. **1**

Scala **1:200**

PIANO TERRA

altra U.I.

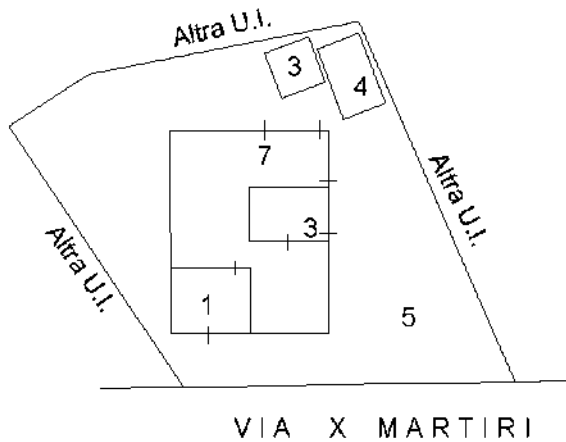


Agenzia delle Entrate
CATASTO FABBRICATI
Ufficio Provinciale di
Ferrara


ELABORATO PLANIMETRICO
Compilato da:
Ughi Giorgio
Iscritto all'albo:
Geometri
Prov. **Ferrara** N. **1674**

Comune di **Ferrara** Protocollo n. FE0059894 del 25/07/2023
Sezione: Foglio: **132** Particella: **3** Tipo Mappale n. del
Dimostrazione grafica dei subalterni Scala 1 : **500**

PIANO TERRA



PIANO PRIMO



Ultima planimetria in atti

Elaborato Planimetrico - Catasto dei Fabbricati - Situazione al 26/07/2023 - Comune di FERRARA(D548) - < Foglio 132 Particella 3 >