

MODULARIO
P. - Cat. S.P. - 481



MINISTERO DELLE FINANZE
DIREZIONE GENERALE DEL CATASTO E DEI SERVIZI TECNICI ERARIALI

Mod. B (Nuovo Catasto Edilizio Urbano)

NUOVO CATASTO EDILIZIO URBANO

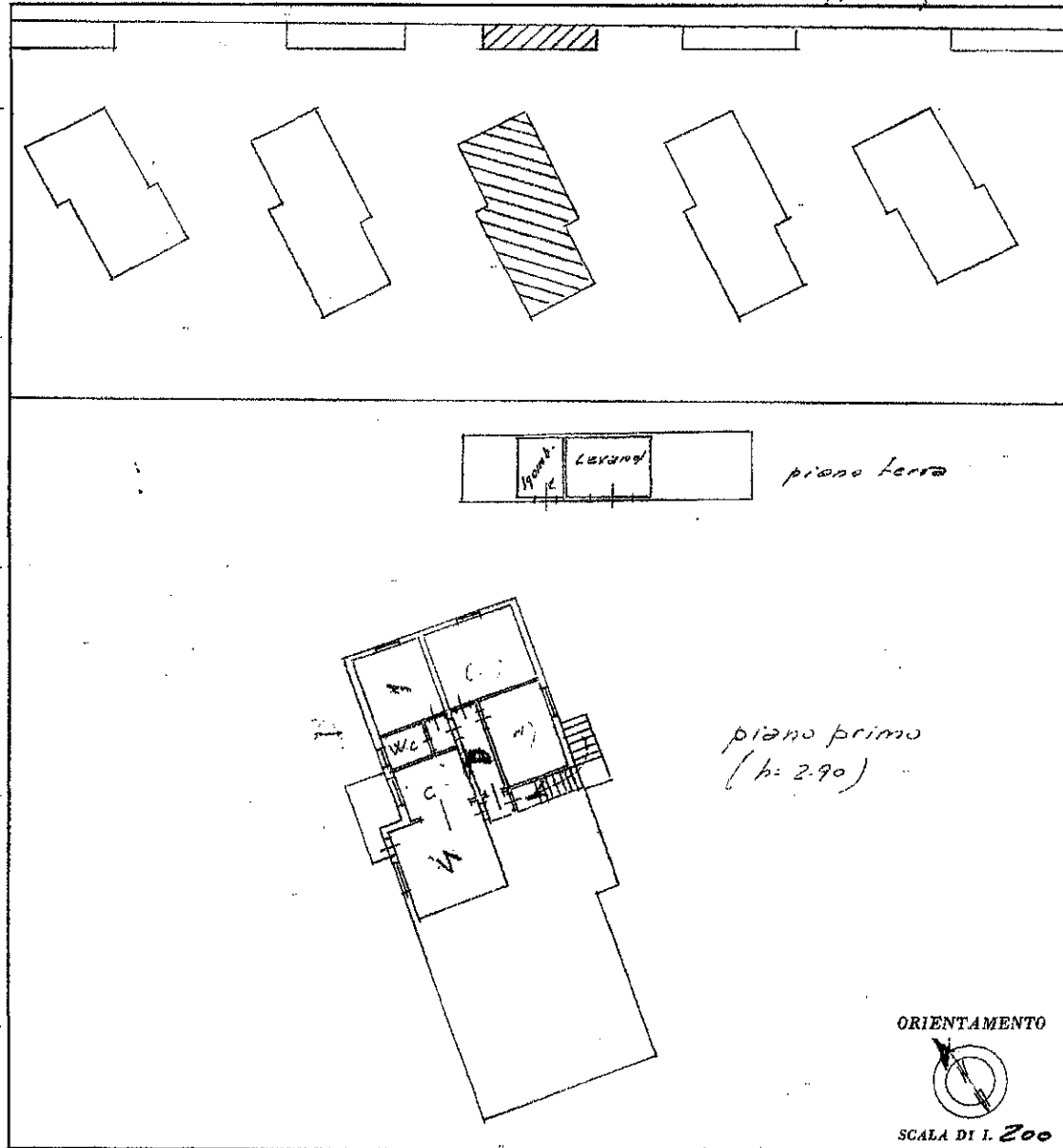
(R. DECRETO-LEGGE 14 APRILE 1959, N. 360)

Lire
20

Planimetria dell'immobile situato nel Comune di Comacchio Via Proibizioni

Ditta Gestione Ina C912 - Roma

Allegata alla dichiarazione presentata all'Ufficio Tecnico Erariale di Ferrara



SPAZIO RISERVATO PER LE ANNOTAZIONI D'UFFICIO

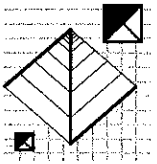
DATA
PROT. N°

UFFICIO REGIONALE DELLO STATO

Compilata dal Ing. Arch. Giorgia Sandini
(Titolo, nome e cognome dell'agente)
Iscritto all'Albo de gli 119
della Provincia di Ferrara
DATA marzo 1960
Firma:

Ultima planimetria in atti

STRADA PODERALE CA' MIONI n. 1 - piano: T-1; Particella: 251 - Subalterno: 4 >



TRIBUNALE DI FERRARA
STUDIO TECNICO GEOM. ZANARDI VALERIO

E.I. 74/2021

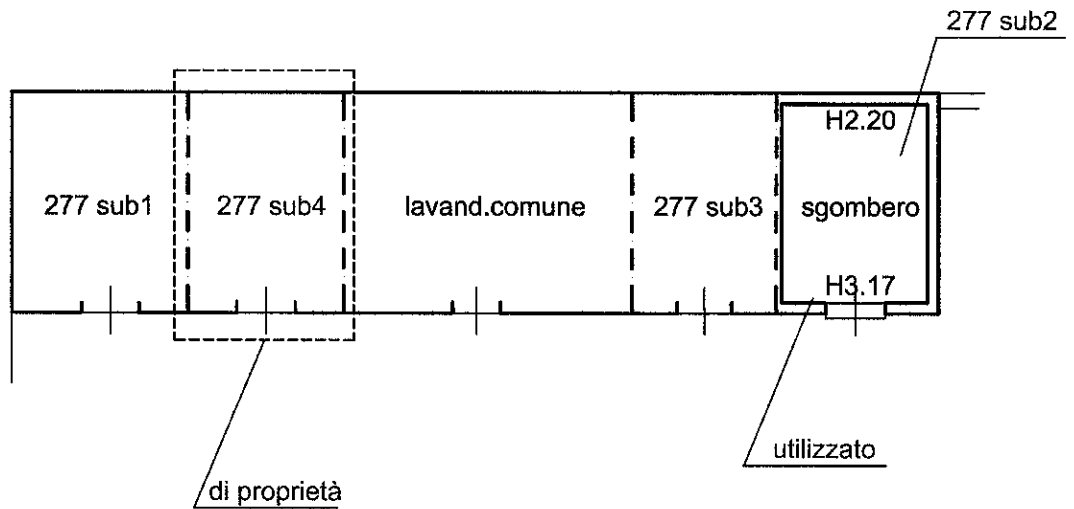
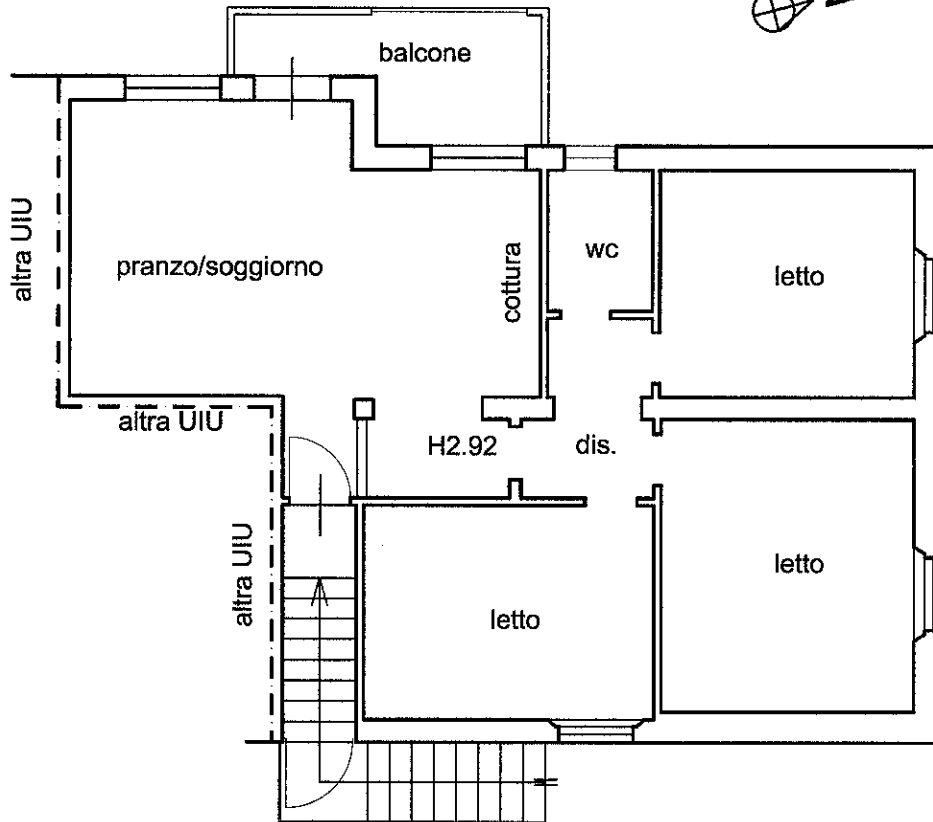
LOTTO 001

Comacchio Via Rinascita n. 60

scala 1:100

RILEVATO

Piano Primo



SUPERFICI LORDE:
appartamento mq 85
balcone mq 6
scala accesso mq 7
sgombero mq 6

di proprietà

utilizzato