

N=34200

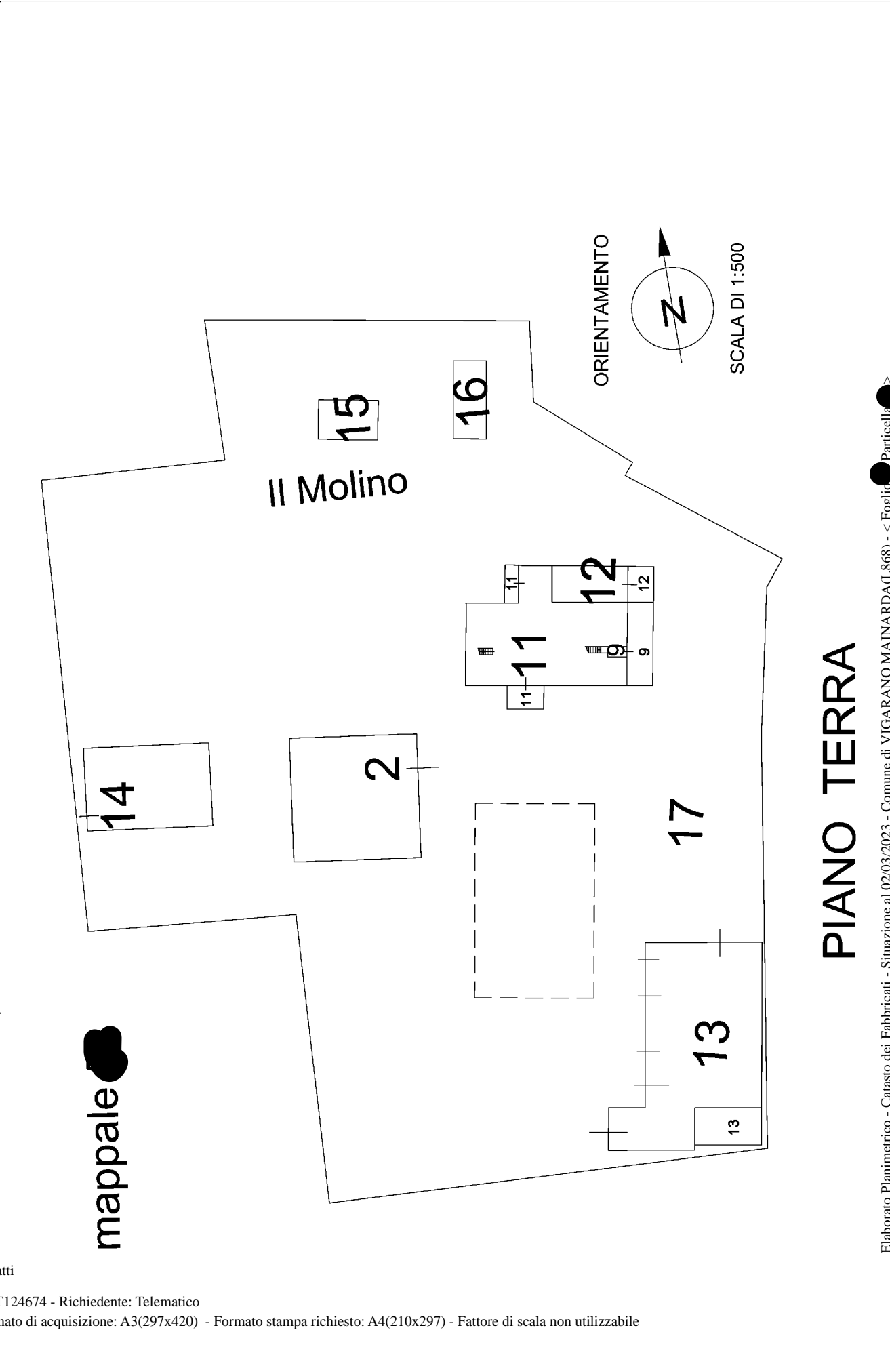
E=-21400



ELABORATO PLANIMETRICO	Compilato da: Baraldi Barbara	Iscritto all'albo: Geometri	Prov. Ferrara	N. 1978
Comune di Vigarano Mainarda	Sezione:	Foglio:	Particella:	del
Dimostrazione grafica dei subalterni		Tipo Mappale n. 71863 del 16/04/2009 Scala 1 : 500		

Agenzia del Territorio
CATASTO FABBRICATI
 Ufficio provinciale di Ferrara

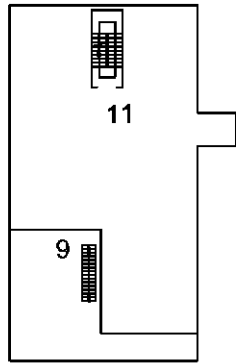
Ultima planimetria in atti



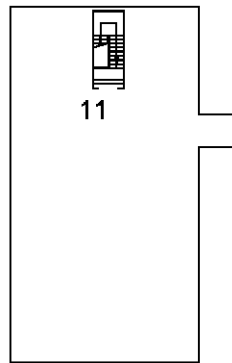
Agenzia del Territorio
CATASTO FABBRICATI
Ufficio Provinciale di
Ferrara

ELABORATO PLANIMETRICO	
Compilato da: Baraldi Barbara	
Iscritto all'albo: Geometri	
Prov. Ferrara	N. 1978

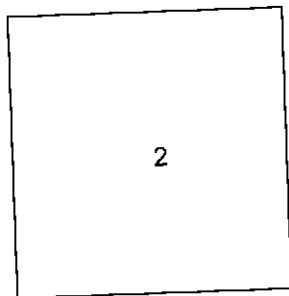
Comune di Vigarano Mainarda	Protocollo n. FE0218510 del 06/12/2010
Sezione: Foglio: ● Particella: ●	Tipo Mappale n. 71863 del 16/04/2009
Dimostrazione grafica dei subalterni	Scala 1 : 500



PIANO PRIMO



PIANO SECONDO



PIANO PRIMO

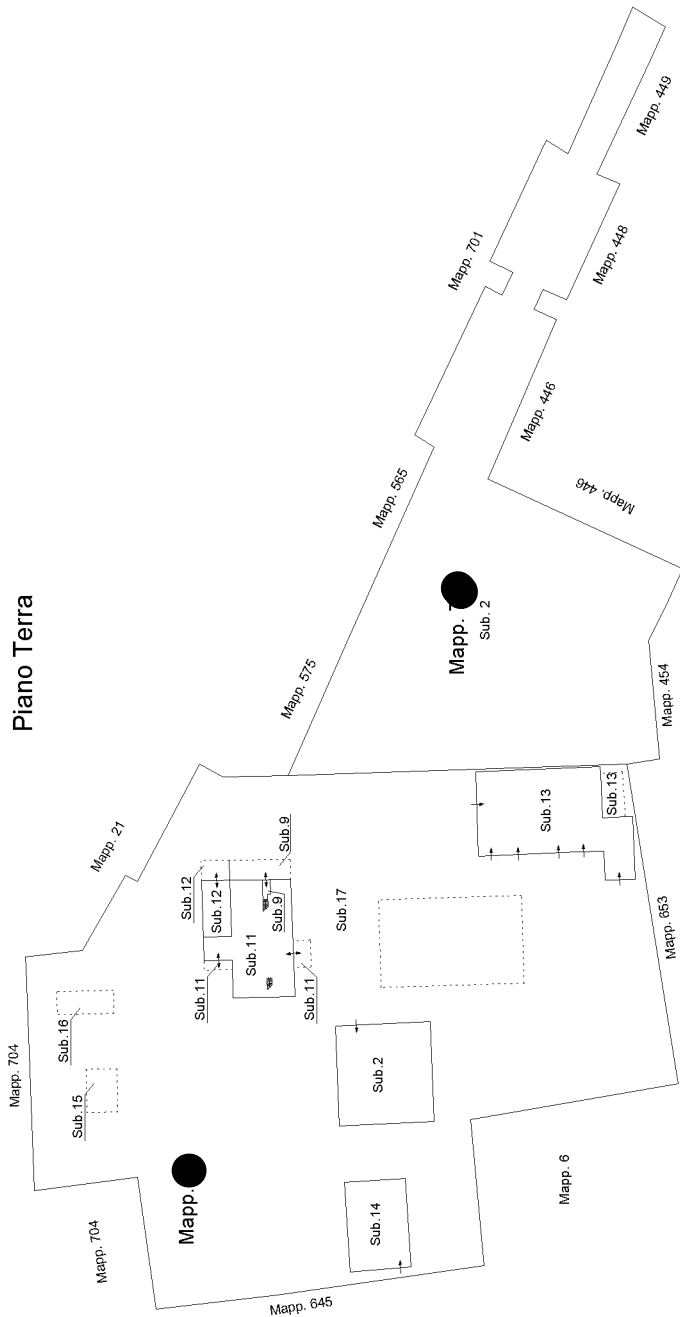
ORIENTAMENTO



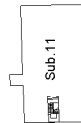
Ultima planimetria in atti

Agenzia delle Entrate
CATASTO FABBRICATI
Ufficio provinciale di Ferrara

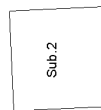
ELABORATO PLANIMETRICO	Compilato da: Cervellati Michele	Iscritto all'albo: Geometri	Prov. Ferrara	N. 1800
Comune di Vigarano Mainarda	Sezione:	Foglio:	Particella:	del
Dimostrazione grafica dei subalterni		Tipo Mappale n. 99229 del 01/12/2023 Scala 1 : 1000		



Piano Secondo



Piano Primo



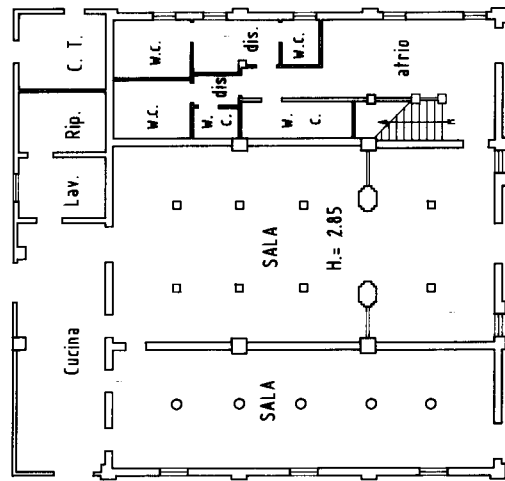
MOD. AN (CEU)
LIRE 400
CIV.

MINISTERO DELLE FINANZE
DIREZIONE GENERALE DEL CATASTO E DEI SS.TT.EE.

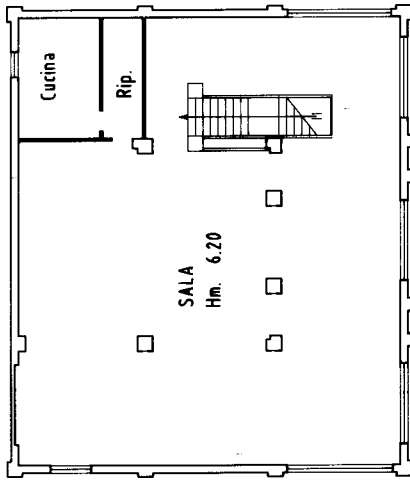
CATASTO EDILIZIO URBANO (RDL 13-4-1939, n. 852)

Planimetria di u.i.u. in Comune di VIGARANO MAINARDA via RONDONA

PIANO TERRA




PIANO PRIMO



ORIENTAMENTO



SCALA DI 1:200



RISERVATO ALL'UFFICIO

Compilata dal Architetto
AMBROSONE DARIO
iscritto all'albo degli Architetti
della provincia di FERRARA

Dichiarazione di N.C.
Denuncia di variazione
Identificativi catastali
F. 20 sub. 2

Catasto dei Fabbricati - Situazione al 02/03/2023 - Comune di VIGARANO MAINARDA(L868) - < Foglio Particella Subaltem
VIA RONDONA n. Piano T-1

**Agenzia del Territorio
CATASTO FABBRICATI
Ufficio Provinciale di
Ferrara**

Dichiarazione protocollo n. FE0218512 del 06/12/2010


Planimetria di u.i.u. in Comune di Vigarano Mainarda


Via Rondona


civ. 

Identificativi Catastali:

Sezione:

Foglio: 

Particella: 

Subalterno: 

Compilata da:

Baraldi Barbara

Iscritto all'albo:

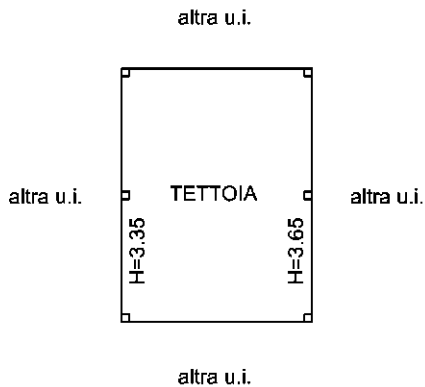
Geometri

Prov. Ferrara

N. 1978

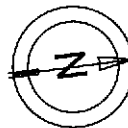
Scheda n. 1

Scala 1:200



PIANO TERRA

ORIENTAMENTO



SCALA DI 1: 200

Catasto dei Fabbricati - Situazione al 02/03/2023 - Comune di VIGARANO MAINARDA (L.868) - < Foglio  - Particella  - Subalterno 
 VIA RONDONA n.  Piano T

Ultima planimetria in atti

**Agenzia del Territorio
CATASTO FABBRICATI
Ufficio Provinciale di
Ferrara**


Dichiarazione protocollo n. FE0218512 del 06/12/2010


Planimetria di u.i.u. in Comune di Vigarano Mainarda


Via Rondona


civ. 

Identificativi Catastali:

Sezione: 

Foglio: 

Particella: 

Subalterno: 

Compilata da:
Baraldi Barbara

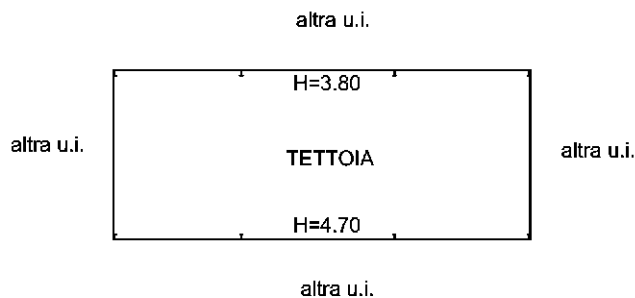
Iscritto all'albo:
Geometri

Prov. Ferrara

N. 1978

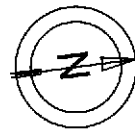
Scheda n. 1

Scala 1:200



PIANO TERRA

ORIENTAMENTO



SCALA DI 1: 200

Catasto dei Fabbricati - Situazione al 02/03/2023 - Comune di VIGARANO MAINARDA (L.868) - < Foglio  - Particella  - Subalterno  >
VIA RONDONA n.  Piano T

Ultima planimetria in atti

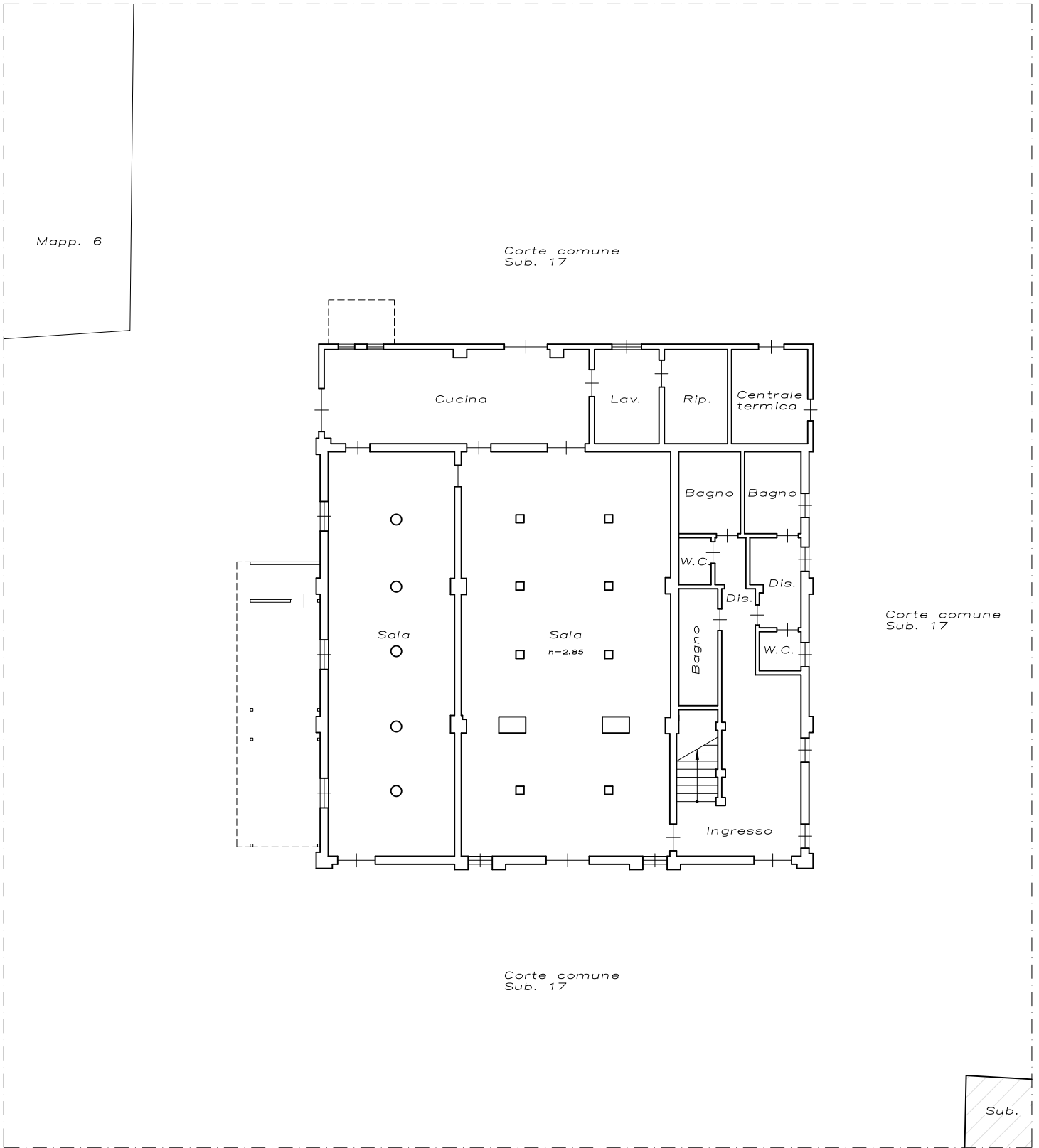
Comune di Vigarano Mainarda (FE),

Via Rondona, c.n. [redacted]

Catasto Fabbricati:

Ristorante - Foglio [redacted], mapp. [redacted], sub. [redacted]

Scala 1:200



ALLEGATO

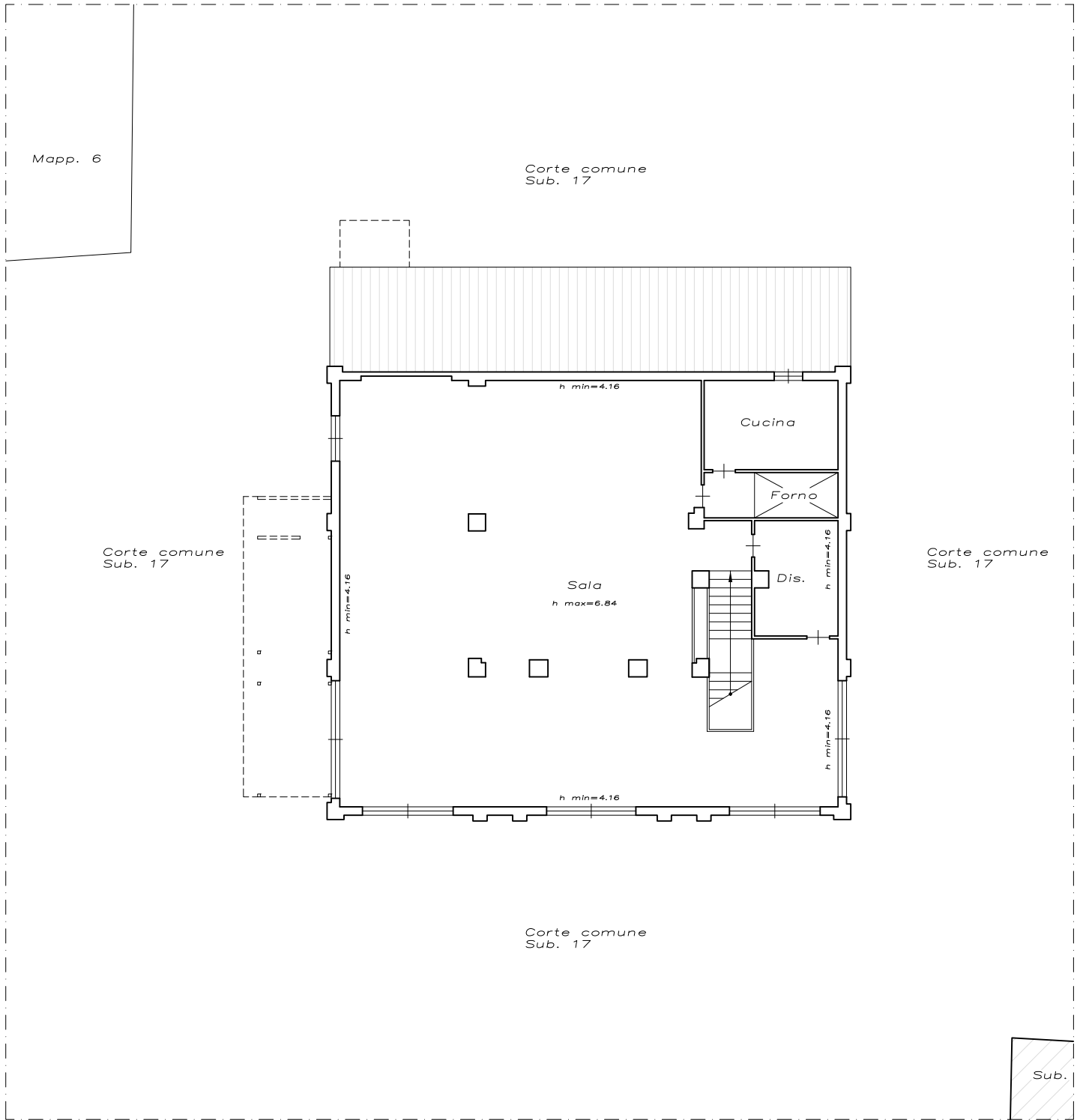
Comune di Vigarano Mainarda (FE),

Via Rondona, c.n. ●●

Catasto Fabbricati:

Ristorante - Foglio ● mapp. ● sub. ●

Scala 1:200



PIANO PRIMO



Comune di Vigarano Mainarda (FE),

Via Rondona, c.n. ●●

Catasto Fabbricati:

Tettoia - Foglio ● mapp. ● sub. ●

Tettoia - Foglio ● mapp. ● sub. ●

Scala 1:200

