

**Agenzia del Territorio
CATASTO FABBRICATI
Ufficio Provinciale di
Ferrara**

Dichiarazione protocollo n. FE0075805 del 05/05/2011
Planimetria di u.i.u. in Comune di Ferrara
Via Xi Poletti

Identificativa Catastali:
Sezione:
Foglio: 162
Particella: 2126
Subalterno: 7

Compilata da:
Fama' Lanfranco
Iscritto all'albo:
Geometri
Prov. Ferrara

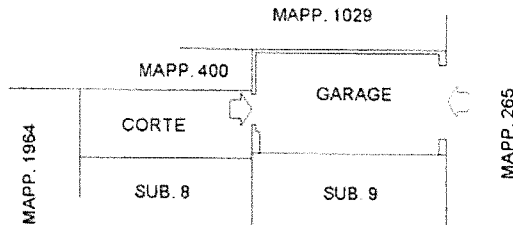
N. 02062

Scheda n. 1

Scala 1:200

PIANO TERRA
h = 2,30 m

Handwritten signatures:
Fama' Lanfranco
[Signature]



Catasto dei fabbricati - Situazione al 08/03/2013 - Comune di FERRARA (D548) - < Foglio: 162 - Particella: 2126 - Subalterno: 7 >
VIA XI POLETTI piano: T;

Ultima planimetria in atti

**Agenzia del Territorio
CATASTO FABBRICATI
Ufficio Provinciale di
Ferrara**

Dichiarazione protocollo n. FE0075805 del 05/05/2011

A REP. N. 32

Planimetria di u.i.u. in Comune di Ferrara

RACC. N. 21

Via XI Poletti

civ.

Identificativi Catastali:

Sezione:
Foglio: 162
Particella: 2126
Subalterno: 9

Compilata da:
Fama' Lanfranco

Iscritto all'albo:
Geometri

Prov. Ferrara

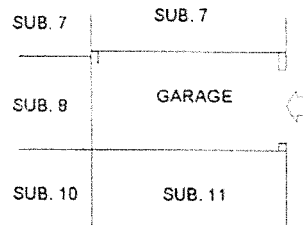
N. 02062

Scheda n. 1

Scala 1:200

PIANO TERRA
h = 2,30 m

*Byroni Mauro
per legge*



MAPP. 265



Catasto dei Fabbricati - Situazione al 08/03/2013 - Comune di FERRARA (D548) - < Foglio: 162 - Particella: 2126 - Subalterno: 9 >
VIA XI POLETTI piano: T;

Ultima planimetria in atti

**Agenzia del Territorio
CATASTO FABBRICATI
Ufficio Provinciale di
Ferrara**

Dichiarazione protocollo n. FE0075805 del 05/05/2011
Planimetria di u.i.u. in Comune di Ferrara
Via Xi Poletti

civ.

Identificativi Catastali:
Sezione:
Foglio: 162
Particella: 2126
Subalterno: 10

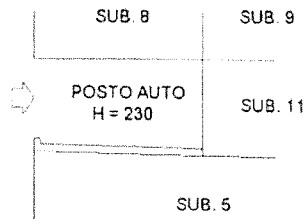
Compilata da:
Fama' Lanfranco
Iscritto all'albo:
Geometri
Prov. Ferrara

N. 02062

Scheda n. 1 Scala 1:200

PIANO TERRA
h = 2,30 m

*Bianchi Moro
alla scopo*



Catasto dei Fabbricati - Situazione al 04/04/2013 - Comune di FERRARA (D548) - < Foglio: 162 - Particella: 2126 - Subalterno: 10 >
VIA XI POLETTI piano: 1.

Ultima planimetria in atti