

MODULARIO
F. Catasto 214




MINISTERO DELLE FINANZE
DIPARTIMENTO DEL TERRITORIO
CATASTO EDILIZIO URBANO (RDL 13-4-1939, N. 652)

MOD. BN (CEU)

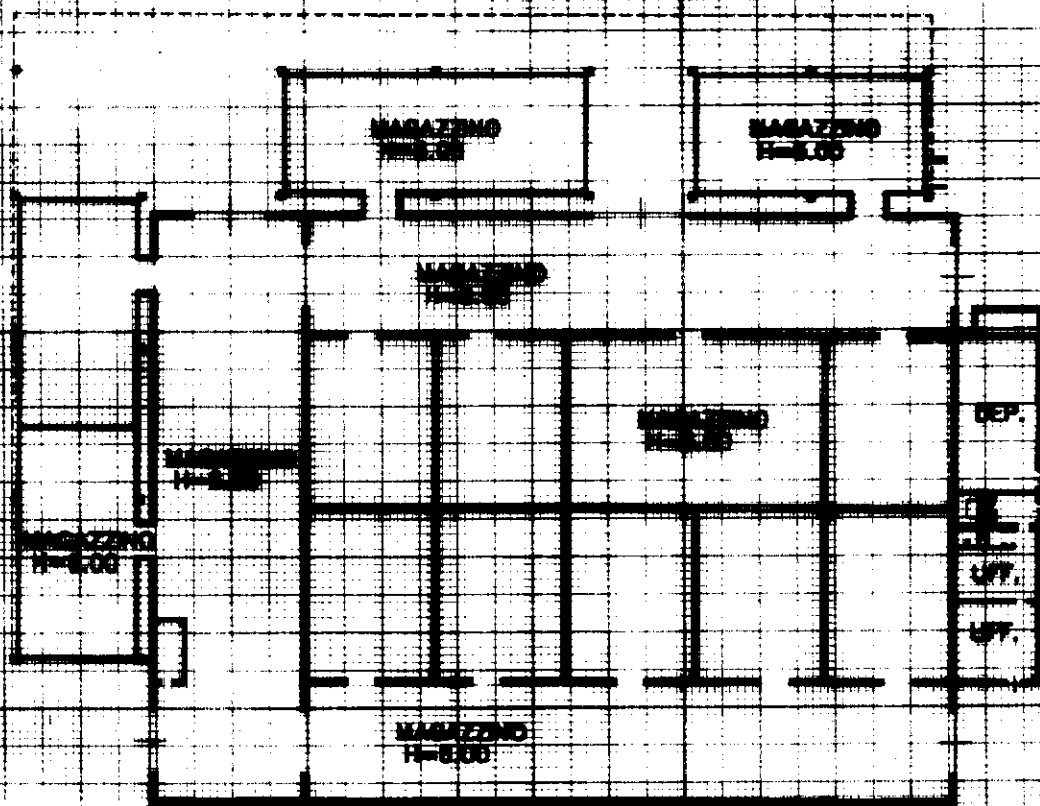
Planimetria di u.i.u. in Comune di FERRARA via FORNO civ. 41/B

ESTRATTO DI MAPPA
FOGLIO 369 MAPPA 174
COMUNE DI FERRARA
SCALA - 1 : 2000



PIANO TERRA

CORTE COMUNE



ORIENTAMENTO



SCALA DI 1:2000

in via 01
Catasto dei fabbricati - Situazione al 21/11/2023 - Comune di FERRARA (D548) - Foglio 369 - Particella 174 - Subalterno 5 -
VIA DEL FORNO n. 41/B Piano T

Foglio 2000 - Ist. Buliger e Zucca dello Spazio

Dichiarazione di N.C.
Ultima planimetria in atti
Denuncia di variazione
Data presentazione: 15/12/2001 - Data: 21/11/2023 - n. T406789 - Richiedente: PVRLCU68E03D548Q
Totale schede catastali in posizione: A4 (210x297) - Formato: A4 (210x297) - Richiesto: A4 (210x297)
F. 369
n. 174 sub. 5

Compilata dal geom. DALL'AGLIO MARCELLO
(Titolo, cognome e nome)
della provincia di FERRARA n. 1356
data 12/12/2001 Firma [Signature]



RISERVATO ALL'UFFICIO

MODULARI
Fig. 497



MINISTERO DELLE FINANZE
DIREZIONE GENERALE DEL CATASTO E DEI SISTEMI
CATASTO EDILIZIO URBANO (RDL 13-4-1939, n. 652)

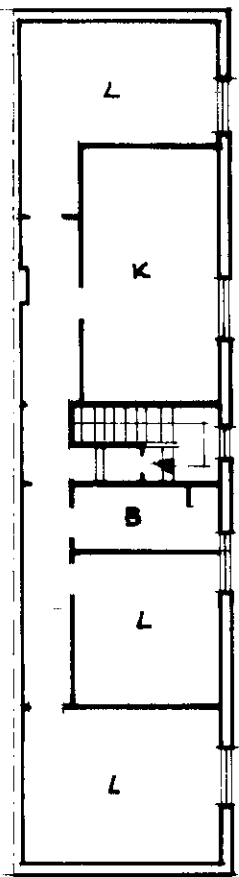
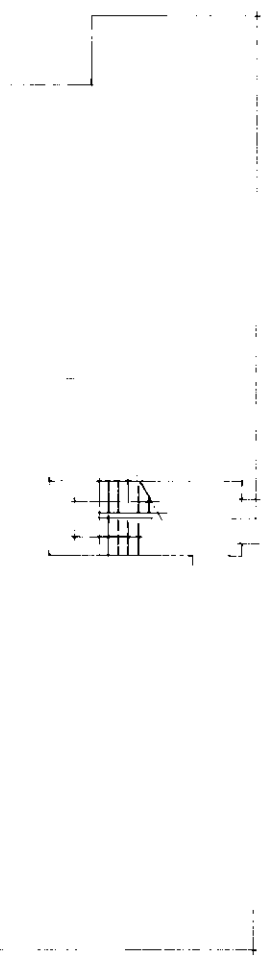
MOD. BN (CE)

LIRE
500

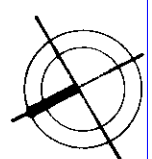
Planimetria di u.i.u. in Comune di FERRARA via FORNO civ. 41/B

PIANO TERRA

PIANO PRIMO H 2.80



ORIENTAMENTO



SCALA DI 1:200

Catasto di Fabbricati - Situazione al 21/11/2023 - Comune di FERRARA (D548) - < Foglio 369 - Particella 174 - Subalterno 6 >
VIA DEL FORNO n. 41B Piano I

Dichiarazione di N.C.
Denuncia di variazione

Compilata dal Geometra
(Titolo cognome e nome)
DALL'AGLIO MARCELLO

RISERVATO ALL'UFFICIO